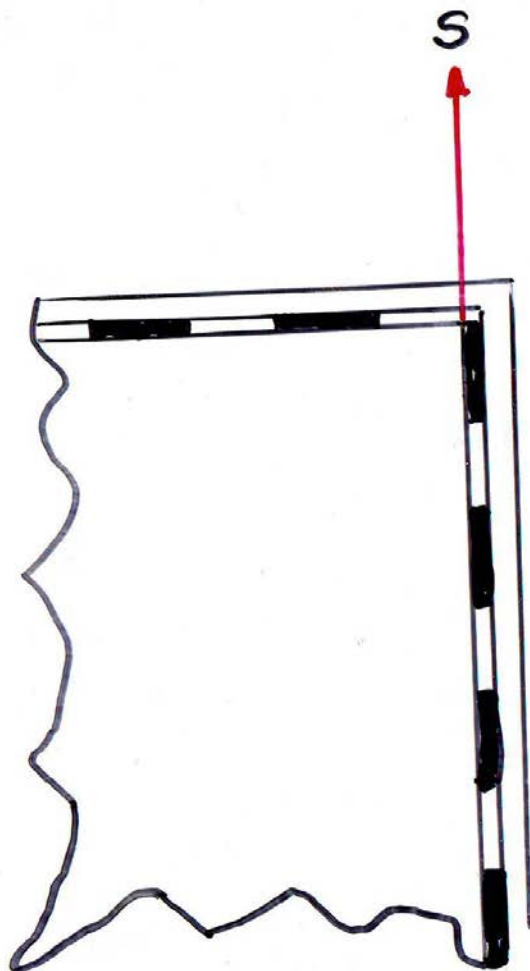
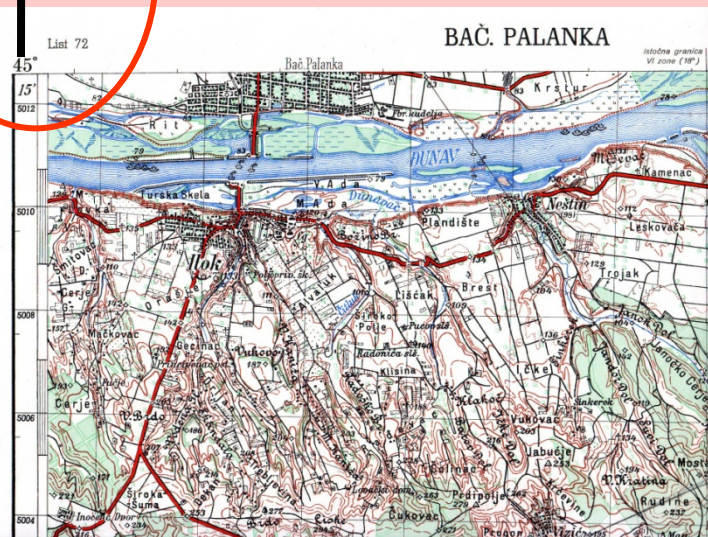
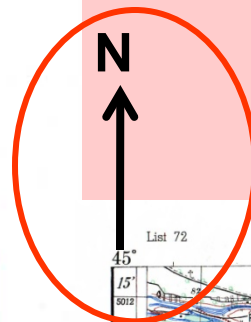


# VRSTE SEVERA NA GEOGRAFSKIM KARTAMA

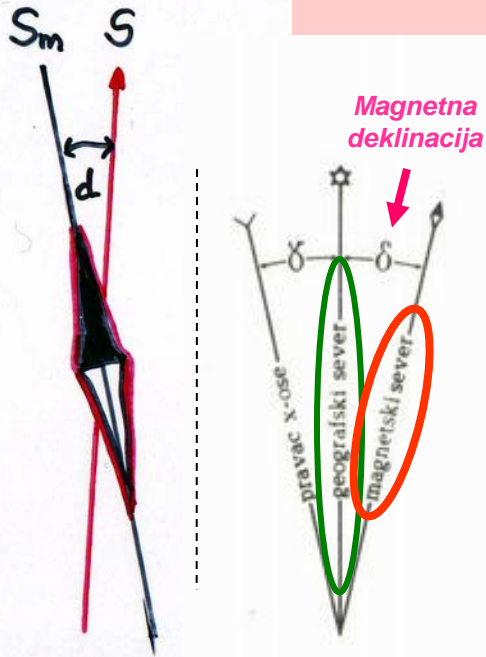


ГЕОГРАФСКИ СЕВЕР

1. **Geografski sever** – (N) pravac upravljen na severni geografski pol zemlje. Pri orjentisanoj karti pravac meridijana, odnosno pravac istočne ili zapadne ivice okvira pokazuje pravac geografskog severa.



2. **Magnetni sever** – ( $S_m$ ) je pravac upravljen ka severnom magnetnom polu.



МАГНЕТНИ СЕВЕР

Magnetni sever od geografskog odstupa za mali ugao koji se naziva **MAGNETNA DEKLINACIJA**.

Ugao koji čine geografski i magnetni meridijan datog mesta predstavlja magnetnu deklinaciju datog mesta.

Deklinacija može biti istočna i zapadna.

Naša zemlja ima zapadnu deklinaciju koja iznosi  $0^{\circ}$ - $3^{\circ}$ .

3. **Pravougli sever** – (Sp) je pravac koji pokazuju vertikalne linije pravouglo (kvadratne ili kilometarske) koordinatne mreže.

