

ЗОНИРАЊЕ У НП АБРУЦО, ЛАЦИО И МОЛИСЕ (РЕПУБЛИКА ИТАЛИЈА)

ОСНОВНЕ ИНФОРМАЦИЈЕ О НП

- ▶ НП Аbruцо, Лацио и Молисе се налази у Републици Италији
- ▶ Скраћено се још назива НП Аbruцо
- ▶ Основан је 1922. године
- ▶ Површина НП Аbruцо је око 500 km²
- ▶ НП Аbruцо је најстарији национални парк у Апенинима



АПЕНИНИ

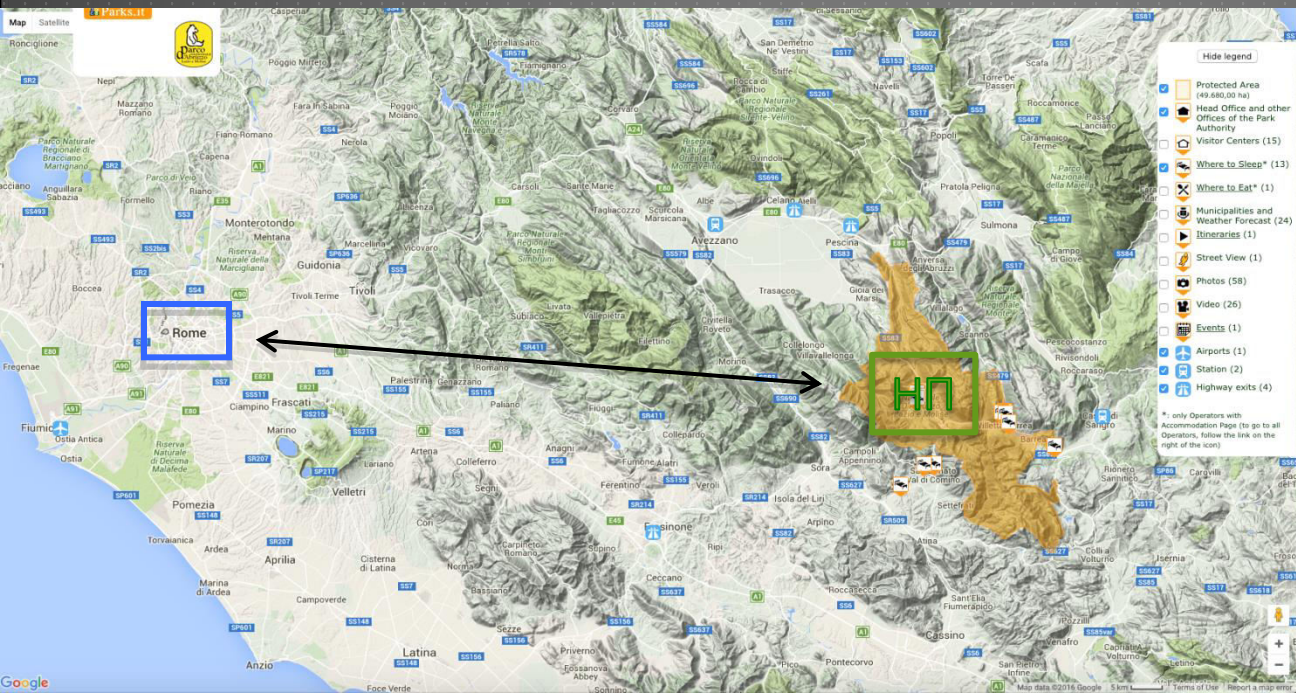
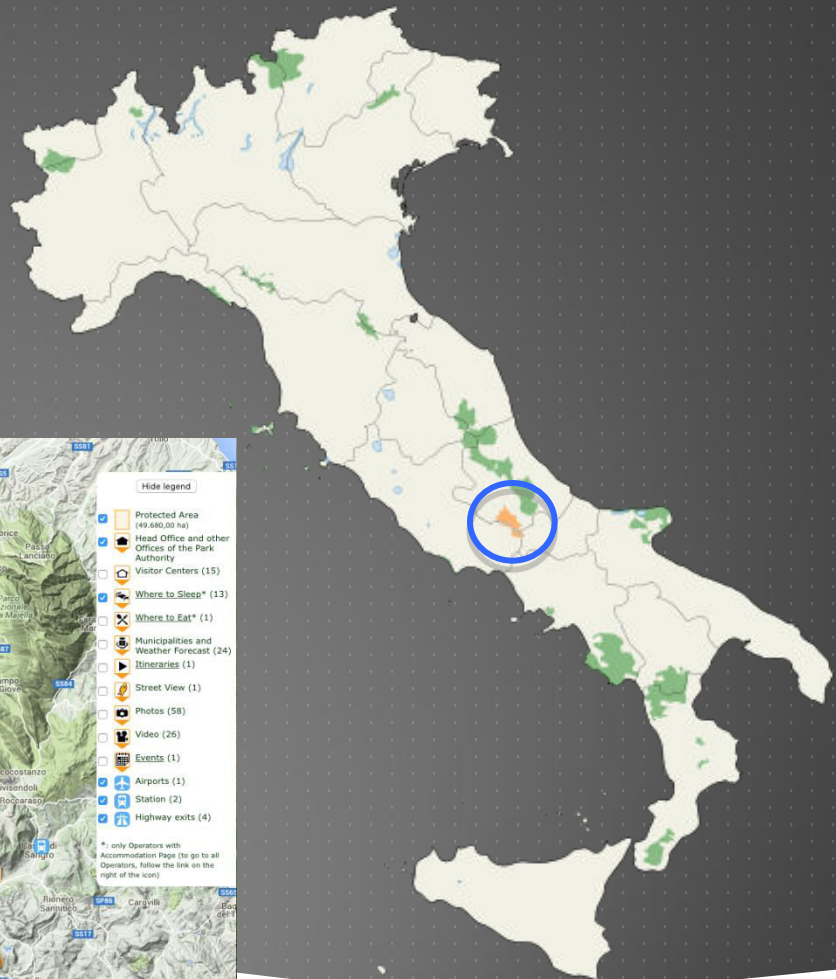


ИСТОРИЈАТ НА СТАНКА НП АБРУЦО

- ▶ 1922. основан са површином од само 5 km²
- ▶ Шире се површински на 300 km² до 1933. године
- ▶ 1933. године НП укида тадашња, фашистичка влада Републике Италије
- ▶ Током '50.-их година 20. века поново се оснива НП Аbruцо. Реоснивање НП је праћено финансијским потешкоћама, као и претераном изградњом објеката, путева и ски стаза, те сечом шумских комплекса
- ▶ Током '60.-их година 20. века на чело НП Аbruцо долази ново руководство, тј. нови менаџмент тим! Нови, способни и паметни људи уводе нове идеје – једна од њих је **ЗОНИРАЊЕ НАЦИОНАЛНОГ ПАРКА АБРУЦО!**
- ▶ До 1976. године НП Аbruцо се шири на 400 km², а од тада до данас на "коначних" 500 km².
- ▶ За 94 године се површина НП увећала за 100 пута


ГЕОГРАФСКИ ПОЛОЖАЈ НП АБРУЦО

- ▶ НП Абруцо се налази у централном делу Републике Италије, у Апенинским планинама
- ▶ Налази се на око 130 km југоисточно од Рима



ОСНОВНЕ ТУРИСТИЧКЕ ВРЕДНОСТИ НАЦИОНАЛНОГ ПАРКА АБРУЦО


- ▶ Планински врхови преко 2000 m н.в.
- ▶ Хидролошки објекти: реке (река Сангро и др.), језера (Бареа, Скано и др.)



Francesco Raffaele (dal Mt. Marsicano)

ОСНОВНЕ ТУРИСТИЧКЕ ВРЕДНОСТИ НАЦИОНАЛНОГ ПАРКА АБРУЦО

- ▶ Животињске врсте : Апенински смеђи медвед, италијански вук, дивокоза, шумски рис, сури орао, итд.
- ▶ Биљне врсте: цвеће (ирис, орхидеје, линцура, итд.) и дрвеће (буква, црни бор, бела бреза, итд.)
- ▶ **Највећа концентрација угрожених врста у Италији се налази у овом НП!**





ОСНОВНЕ ТУРИСТИЧКЕ ВРЕДНОСТИ НАЦИОНАЛНОГ ПАРКА АБРУЦО

- ▶ Постоји 7 насеља у НП Абруцо (Пескасероли, Бареа, Вилета Бареа, итд.) и још 17 у заштитној зони НП. Сва насеља се налазе у склопу 3 округа (Л'Аквила, Фрозиноне и Изернија)
- ▶ 6000-7000 становника живи на територији НП Абруцо
- ▶ Седиште НП се налази у насељу Пескасероли









ЗОНИРАЊЕ У НП АБРУЦО, ЛАЦИО И МОЛИСЕ

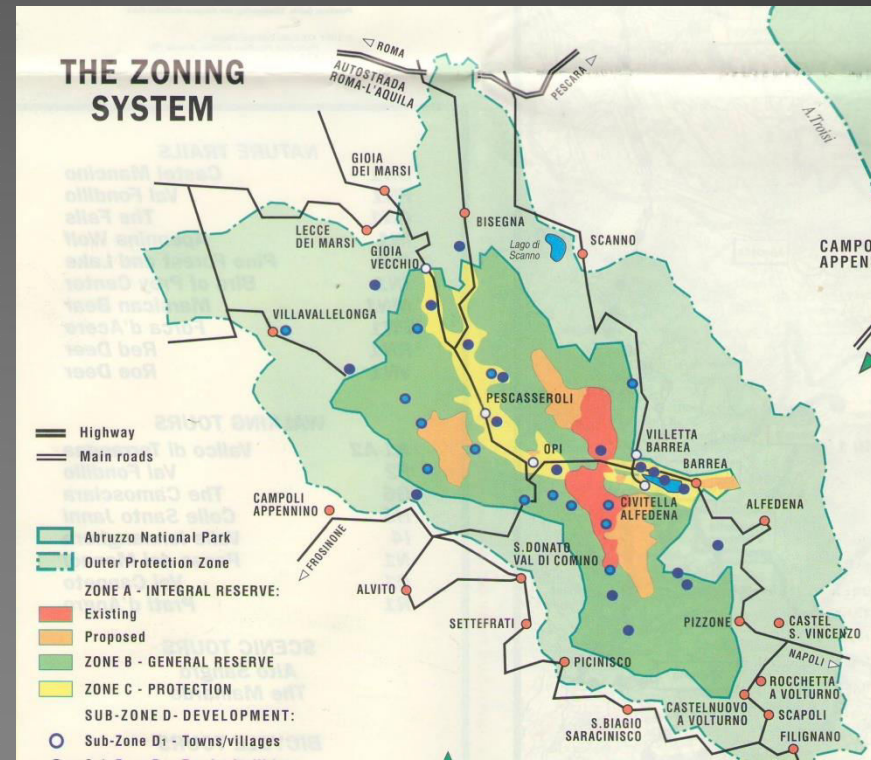
- ▶ Зонирање представља основу за управљање бројним националним парковима и другим ЗПД
- ▶ Крајем '60.их година 20. века идеја зонирања се јавља у оквиру управљачког тима НП Абруцо
- ▶ До '70.их година 20. века идеја се кристалише у дело еколошког развоја (*eng. **ecodevelopment***) НП парка! Наиме, у процес планирања и управљања НП Абруцо укључени су и становници насеља на територији НП
- ▶ Зонирање НП Абруцо је ступило на снагу 1986. године



ЗОНИРАЊЕ У НП АБРУЦО, ЛАЦИО И МОЛИСЕ

▶ ЗОНА А или СТРОГИ РЕЗЕРВАТ:

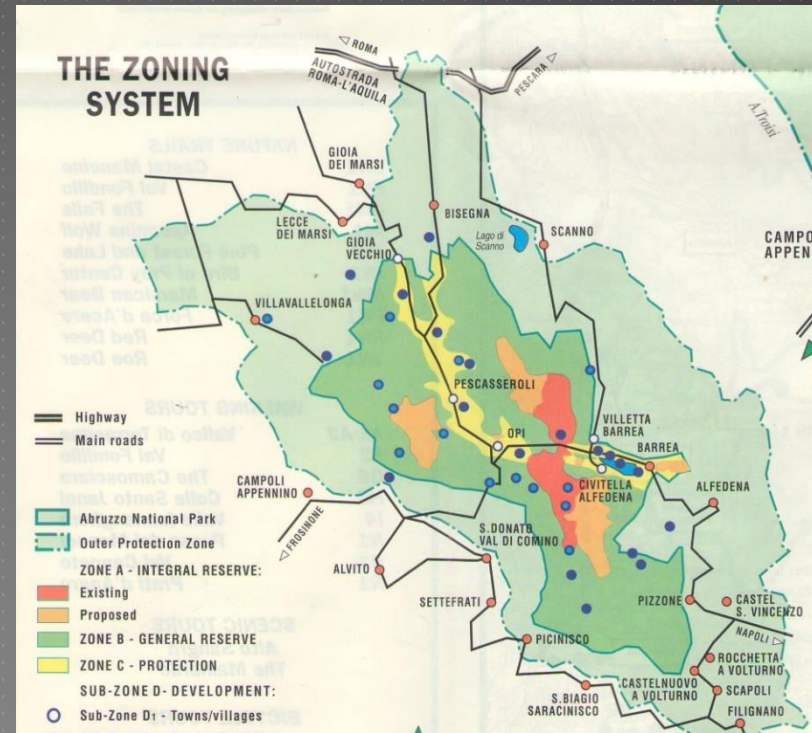
- ▶ Тренутно 6,9% територије НП.
План је да се ова зона повећа на 10-15%.
- ▶ Цела територија ове зоне је власништво НП или је изнајмљено од локалног становништва
- ▶ Боравак у овој зони само са дозволом, углавном у научне сврхе.
- ▶ Број туриста је ограничен, морају да иду са туристичким водичем по назначеним, дозвољеним путањама



ЗОНИРАЊЕ У НП АБРУЦО, ЛАЦИО И МОЛИСЕ

▶ ЗОНА Б или ГЕНЕРАЛНИ РЕЗЕРВАТ:

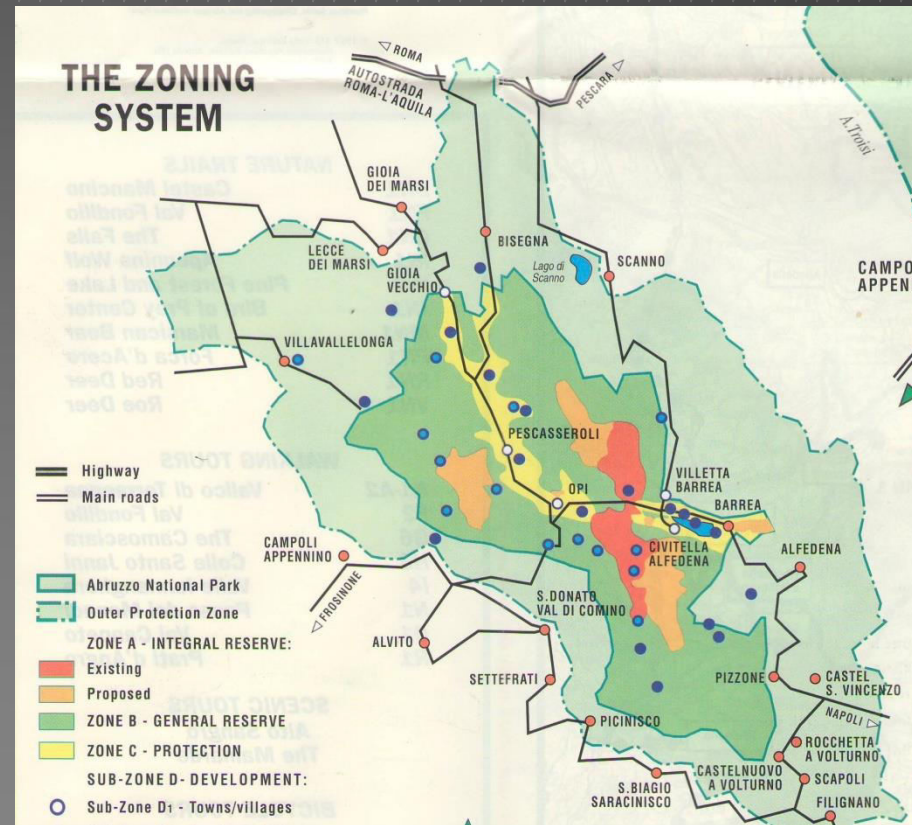
- ▶ Обухвата највећи део НП (83,8%)
- ▶ Углавном је овај простор под шумским комплексима букве и планинским ливадама
- ▶ У овој зони су дозвољене традиционалне активности становништва: сакупљање огрева и израда предмета од дрвета, сакупљање тартуфа и осталих гљива, итд.
- ▶ Битно: управа НП одређује где се сакупљање може обављати и у којој мери



ЗОНИРАЊЕ У НП АБРУЦО, ЛАЦИО И МОЛИСЕ

▶ ЗОНА Ц или ЗАШТИЋЕНИ ПРЕДЕО:

- ▶ Обухвата 8,5% површине НП
- ▶ То је долињско подручје између планинских страна у коме се налазе насеља уз главни пут у НП
- ▶ Пољопривредно земљиште у близини насеља се обрађује на традиционалан начин
- ▶ Овде се налази седиште НП у насељу Пескасерови



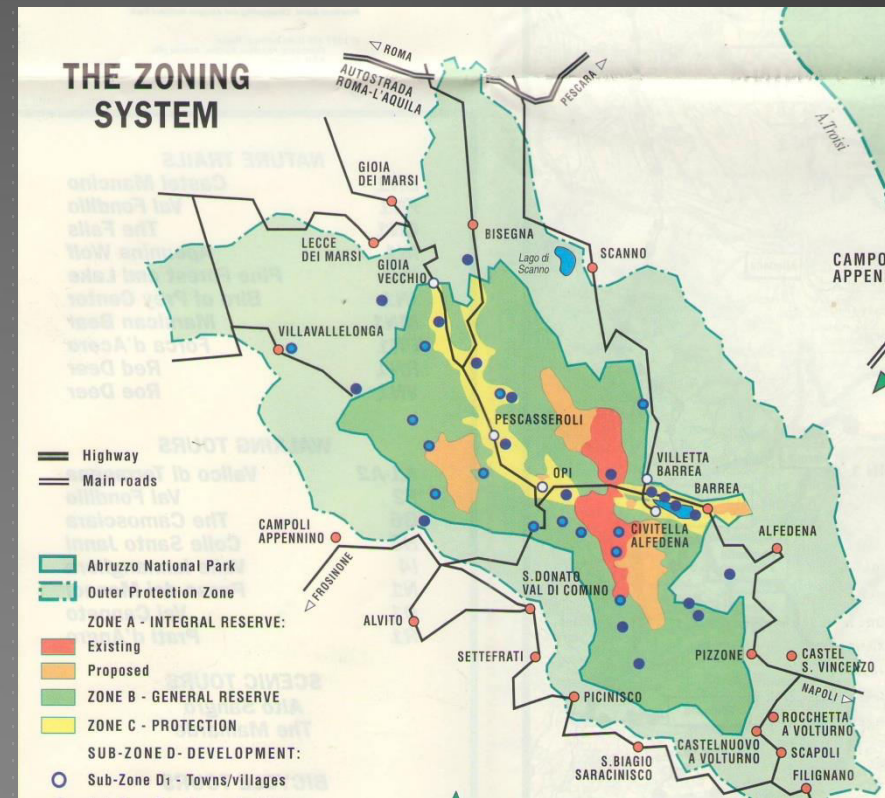
ЗОНИРАЊЕ У НП АБРУЦО, ЛАЦИО И МОЛИСЕ

▶ ЗОНА Д или РАЗВОЈНА ЗОНА:

- ▶ Обухвата најмањи део НП са 0,8% његове површине
- ▶ У овом делу НП се налази седам насеља

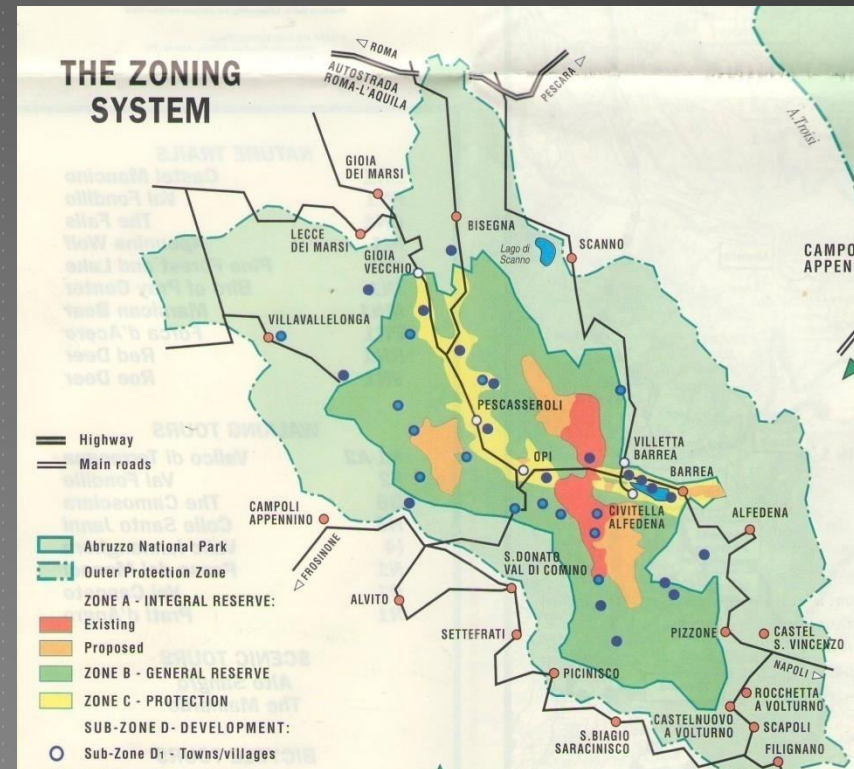
▶ ЗАШТИТНА ЗОНА:

- ▶ Није део НП Абруцо, међутим и у њој руководство НП има законске основе за доношење одређених одлука (н.пр. забрана лова и сл.)
- ▶ Обухвата површину од око 600 km²
- ▶ Ради се на томе да и заштитна зона у блиској будућности постане део НП




УПРАВЉАЊЕ НП АБРУЦО, ЛАЦИО И МОЛИСЕ

- ▶ **ЗОНА А** – контролише је у потпуности руководство НП
- ▶ **ЗОНА Б** – контролише је углавном руководство НП, док становништво има мању улогу у одлучивању
- ▶ **ЗОНА Ц** - контролише је углавном руководство НП, док становништво има мању улогу у одлучивању
- ▶ **ЗОНА Д** - контролише је углавном локално становништво, док руководство НП има мању улогу у одлучивању



ДОЗВОЉЕНЕ ТУРИСТИЧКЕ активности у националном парку Абруцо

- ▶ Пешачење
- ▶ Бициклизам
- ▶ Сплаварење
- ▶ Скијање
- ▶ Посматрање птица
- ▶ Јахање






ЛЕКЦИЈЕ ИЗ УСПЕШНОГ ЗОНИРАЊА НП АБРУЦО

- ▶ **УВЕЋАНА ПОВРШИНА ПОД ЗАШТИТОМ** - Без успешног зонирања НП Абруцо би се састојао од малог, стриктно заштићеног подручја изолованог од околних предела
- ▶ Зонирање омогућава **ФЛЕКСИБИЛНОСТ** у управљању НП!
- ▶ Укључивање насеља и путева у састав НП омогућило је управи НП да има одређени ниво **утицаја** на целој територији НП
- ▶ **ЗАШТИТА НАЈУГРОЖЕНИЈИХ ДЕЛОВА НП** - Зонирање НП Абруцо је омогућило да се посетиоци преусмере из најугроженијих делова ка мање угроженим деловима НП

НЕГАТИВНЕ СТРАНЕ У ПРОЦЕСУ УПРАВЉАЊА НП АБРУЦО

- ▶ Притисци на животну средину НП услед изградње бројних објеката! Наиме, НП Абруцо се налази на само 2 сата вожње од вишемилионског града Рима
- ▶ Притисци на животну средину НП услед развоја ски инфраструктуре
- ▶ Удари на пословној и личној бази! Пример је директор НП Абруцо са преко 1000 пријава на рачун функционисања НП и на лични рачун



РЕШЕЊЕ ЗА УСПЕШНО УПРАВЉАЊЕ НП АБРУЦО

- ▶ Способан управљачки тим
- ▶ Способан лидер
- ▶ Подршка државе
- ▶ Успешан маркетинг



КОРИСТИ ОД УСПЕШНОГ УПРАВЉАЊА НП АБРУЦО ЗА ЛОКАЛНО СТАНОВНИШТВО

- ▶ Пораст инвестиција (прилив капитала) у НП
- ▶ Успешно управљање = развојни механизам читавог подручја
- ▶ Зауостављена депопулација у насељима
- ▶ Пораст броја запослених
- ▶ Обнова и развој насеља: обнова старих зграда, путева, омогућавање посета НП особама са инвалидитетом услед развоја адекватне инфраструктуре, итд.
- ▶ Успостављање музеја у насељима: у сваком насељу је локални музеј посвећен једној животињи (н.пр. Вучји музеј у *Цивитела Алфедена**, Музеј медведа, итд.)
- ▶ Изградња малих хотела, хостела, ресторана и сл.

*Ово село има највећи прилив инвестиција од свих сеоских насеља у целој Републици Италији!

Од депопулације до живота у изобиљу у природи, ништа чудно уз паметно управљање НП!

ГДЕ БИ МОГАО ДА СЕ УПОТРЕБИ ОВАКАВ МОДЕЛ УПРАВЉАЊА ЗПД?

