



ДРУМСКИ САОБРАЋАЈ И ТУРИЗАМ

vanja.dragicevic@dgt.uns.ac.rs

Развој путне мреже

- Прве поплочане улице 2000. година пре нове ере у старом Вавилону.
- Кинеска, астечка и цивилизација Маја интензивно градиле путеве.
- Стари Рим

Римски путеви на територији Србије:

- *Via Militaris* (Београд – Ниш – Софија - Цариград),
- *Viminacium* (Костолац код Пожаревца) – *Naissus* (Ниш) – *Stobi* – Солун,
- Пут од Београда кроз Ђердапску клисуру,
- Моравско-вардарски пут,
- *Aquilia* – *Emona* (Љубљана) – *Poetovo* (Птуј) – *Mursa* (Осијек) - *Sirmium* (Сремска Митровица) – *Viminacium* (Костолац код Пожаревца).

Три туристичка правца у Европи:

- Западни медитерански правац
 - западна и северна Европа → Азурна обала, Андалузија и Балеарска острва
- Централни медитерански правац
 - западна и северна Европа → континентални и обалски делови Италије
- Источни медитерански правац
 - западна, централна и северна Европа → Јадранско, Егејско и Црно море

Паневропски коридори

- 1991. у Прагу
- Трансевропска транспортна мрежа (ТЕН-Т) + транспортне мреже земаља ван тадашње ЕУ
- 1997. у Хелсинкију **Коридор X**
- 10 Коридора – 9 железничких/друмских + 1 водени (Коридор 7 – Дунав)

- **Коридор X – Аустрија - Грчка (2528 km железнички / 2300 km друмски)**

КОРИДОР X



E-путеви

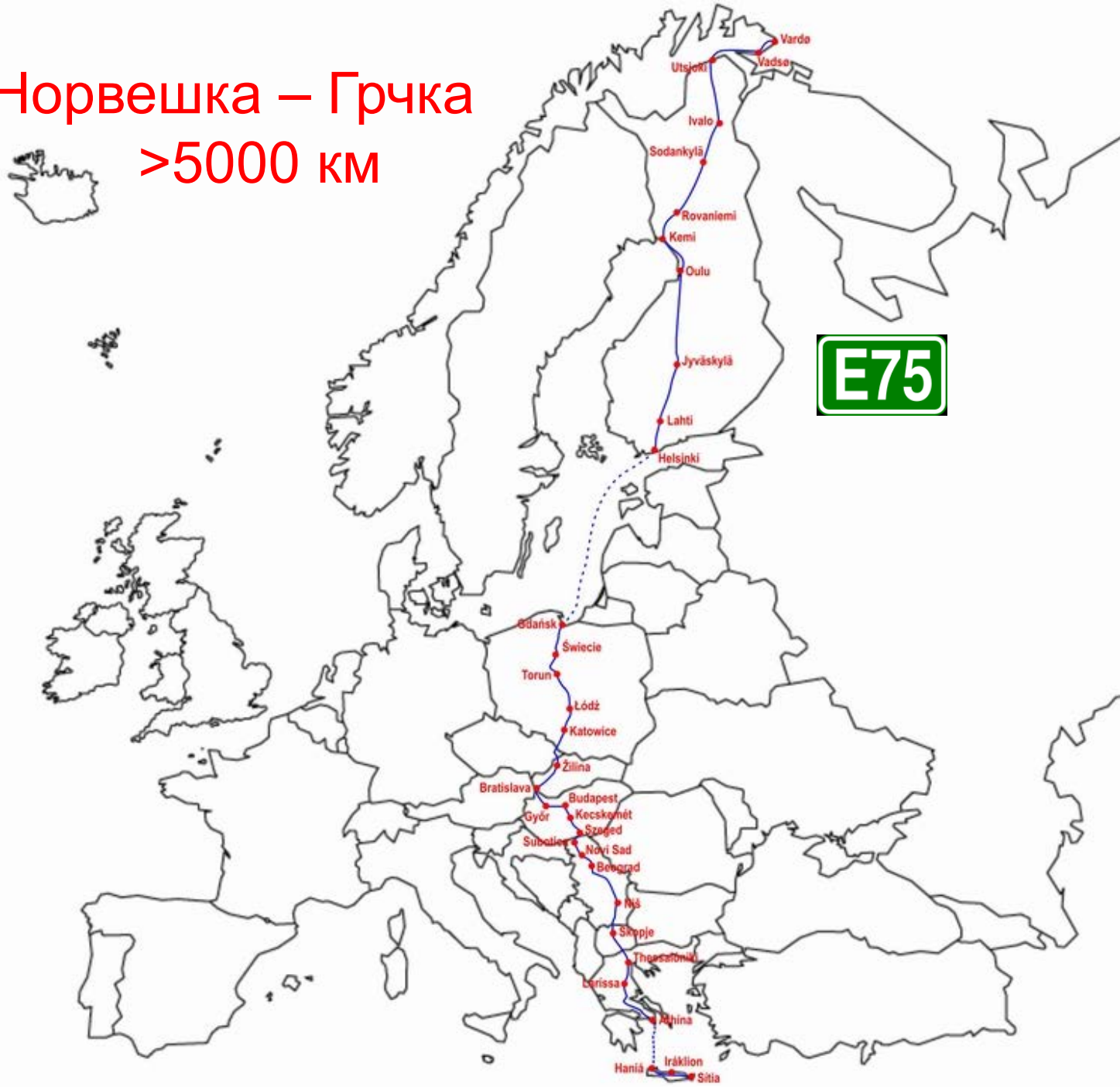


Европска мрежа међународних путева кроз Србију:

- 1) E-70 (Трст – Љубљана – Загреб – Шид – Београд – Вршац – Темишвар)
- 2) E-75 (Будимпешта – Суботица – Нови Сад – Београд – Ниш – Врање – Скопље – Солун)
- 3) E-80 (Подгорица – Приштина – Ниш – Димитровград)

Норвешка – Грчка

>5000 км



Туристичке
атрактивности:
Барокни пут
Вински пут
Путевима сецесије
Салаши






- Атлантску обалу Европе (Шпанија) и обала Црног мора
- Аутопут Братство и јединство (део Коридора X кроз Србију)



■ Португал - Турска

- 
- Путну мрежу Републике Србије, у дужини од 40.845 km чине:
 - - 5.525 km путева првог реда
 - - 11.540 km путева другог реда и
 - - 23.780 km локалних путева.
 - На овој мрежи је присутно:
 - - 498 km аутопутева под наплатом путарине и
 - - 136 km полуаутопутева под наплатом путарине.
 - На нивоу целе путне мреже 2/5 деоница имају туцаничке и земљане коловозе.

У Републици Србији је 32 % путева првог и другог реда старо преко 20 година , а свега око 14 % до 10 година. Услед дугогодишњег недовољног улагања у одржавање и реконструкцију путева, тренутно стање путне мреже није задовољавајуће.

- <http://www.putevi-srbije.rs>



Транзитни туризам

Транзитни туризам у нашој земљи неискоришћен потенцијал.

Узроци: недостатак угоститељских капацитета за потребе транзитних туриста (мотели), неодговарајућа сигнализација, недостатак паркинга, неуједначене цене услуга дуж путева, малобројни информативни пунктови, лош квалитет услуга, непознавање страних језика запослених у објектима дуж ауто-путева итд.

Вредности: повољан туристичко-географски положај, природне и антропогене вредности.

Неопходна модернизација саобраћајница, опремање истих објектима туристичке понуде и промоција туристичке понуде.



Тематске туристичке руте

- Путеви вина
- Бициклистичке руте (ЕУРОВЕЛО)
- Путеви барока, сецесије
- Руте пешачења
- “*Dark*” руте
- Романтичне руте
- Путеви текстила



Циљеви креирања рута

- Унапређење туристичке понуде
- Остваривање економских ефеката
- Презентација културног наслеђа
- Креирање туристичких путовања
- Европске руте – боља промоција и препознатљивост производа на тржишту

ПРИМЕРИ ТЕМАТСКИХ РУТА У СРБИЈИ

Пут културе римских императора

- **17 императора**
- Сирмијум (Сремска Митровица), Сингидунум (Београд), Виминацијум (Костолац), Трајанова табла и мост (Ђердап), Дијана (Кладово), Феликс Ромулијана (Зајечар), Медијана (Ниш) и Јустинијана Прима (Лебане)
- Гамзиград – УНЕСЦО - **Листа светске културне баштине**

PUT KULTURE RIMSKIH IMPERATORA

CULTURAL ROUTE OF THE ROMAN EMPERORS



ПРИМЕРИ ТЕМАТСКИХ РУТА У СРБИЈИ

Трансроманика

- спаја и промовише европско наслеђе романичког периода
- у Немачкој 2003. године, а Србија је званично укључена 2007. године
- манастири Жича, Студеница, Градац, Ђурђеви ступови и Сопоћани
- око 60 културно историјских споменика из 7 земаља који садрже елементе романике (12 и 13 век)

ПРИМЕРИ ТЕМАТСКИХ РУТА У СРБИЈИ

Путеви вина:

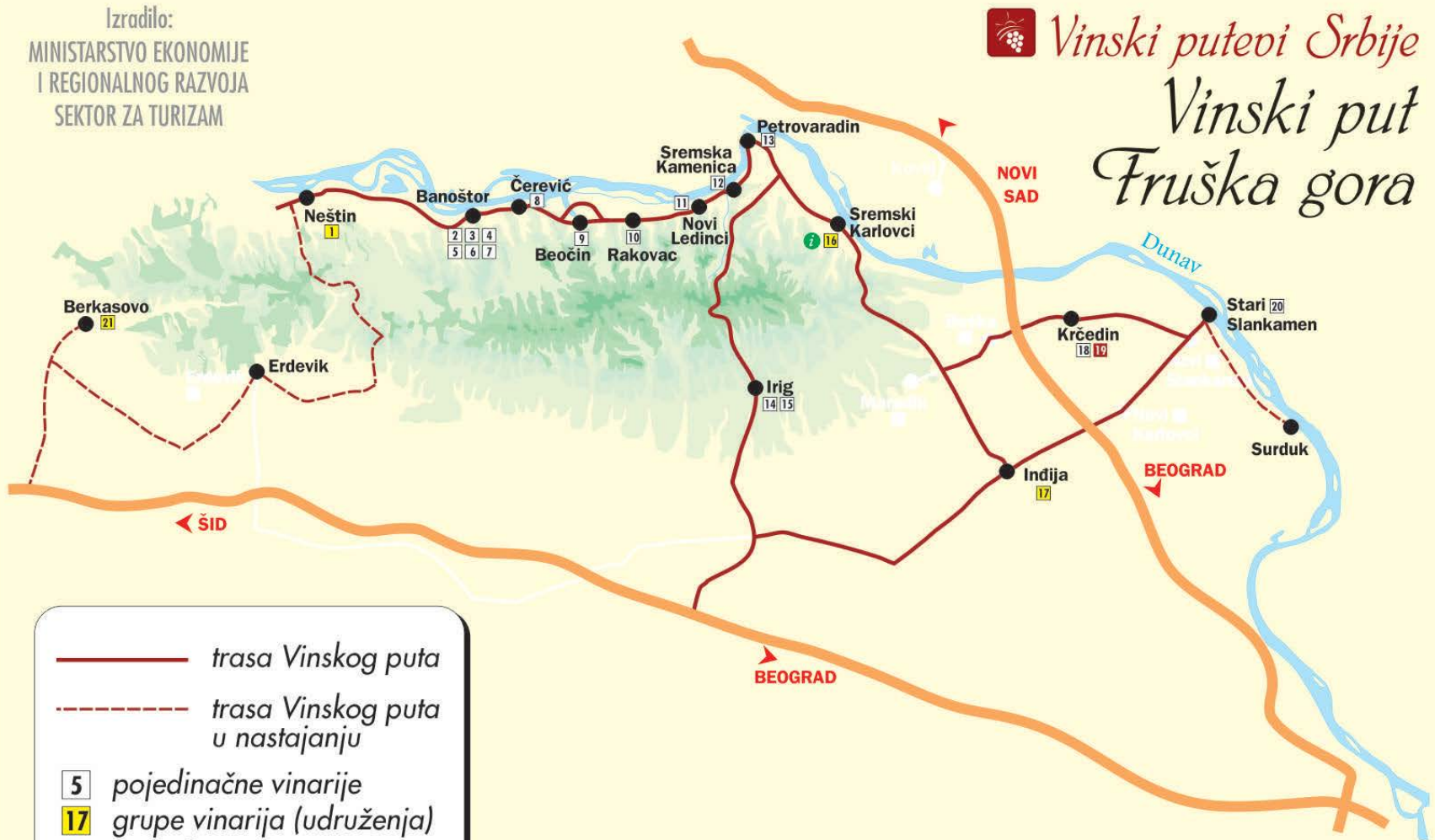
- Вински пут Шумадија
- Вински пут Жупа
- Вински пут Суботица
- Вински пут Вршац
- Вински пут Фрушка гора

Izradilo:
MINISTARSTVO EKONOMIJE
I REGIONALNOG RAZVOJA
SEKTOR ZA TURIZAM



Vinski putevi Srbije

Vinski put Fruška gora



— trasa Vinskog puta

- - - trasa Vinskog puta
u nastajanju

- 5 pojedinačne vinarije
- 17 grupe vinarija (udruženja)
- 19 vinoteka
- i info centar Vinskog puta

Copyright © Zoran Rapajić

Zabranjeno je svako kopiranje, presnimavanje ili korišćenje ove karte
u komercijalne svrhe bez izričitog odobrenja vlasnika Copyright-a.

Зелене стазе



- Мултифункционалне стазе за немоторизоване кориснике које су уобичајено повезане са зеленим коридором, историјским трговачким рутама, рекама и пругама
- Циљ : заштита и унапређење природе, заштита културног наслеђа, одрживи туризам и саобраћај
- Напуштена инфраструктура
- Углавном на трасама некадашњих железничких пруга, које се претварају у бицикличке и пешачке стазе
- За љубитеље природе и активан одмор: пешачење, бициклизам и јахање





Пренамена напуштене железничке станице

Зелене стазе


- Сигнализација
- Информације (водичи, карте, сајт)
- Безбедност за пешаке и бициклисте
- 1998. основана Европска асоцијација Зелених стаза
- Француска – бициклистичке стазе
- Шпанија - претварање напуштених железничких траса у Зелене стазе (20% странци, остало лок. посетиоци)



Европско искуство у претварању некадашњих железничких пруга у Зелене стазе:

1. заинтересоване локалне или регионалне власти, у кооперацији са железничким предузећем направе план и пројекат за Зелену стазу
2. ко ће управљати и одржавати Зелену стазу
3. финансирање





Међуградске зелене стазе

- Бициклически туризам
- Инфраструктурни критеријуми
- Функционални критеријуми (укљученост локалне заједнице?)
- Локалне зелене стазе - викенд туризам
- Градске зелене стазе – локално становништво

Примери Зелених стаза



- Дунавска Еуро-вело стаза, посебно део од Пасауа до Беча,
- Моравске стазе вина
- годишња посета око 250.000 туриста
- Шпанија – Коста Брава – Пиринеји
- www.viasverdes.com
- Мађарска :
 - Ћилибарски пут Amber Trail (Будимпешта – Балтичко море)
 - Greenways Central Europe Bicycle Tours Vienna-Budapest

Примери зелених стаза у Србији

- *Панонске стазе мира* - дуж реке Дунава са обе стране границе између Републике Хрватске и Републике Србије (прекогранични пројекат)
- Зелене стазе "Бициклом до рода" - промоција одрживог - „зеленог"- туризма, заштита и унапређење биодиверзитета и допринос руралном развоју
- Специјални резерват природе "Ковиљско - петроварадински рит" - Тителски брег - Средње потамишје - Горње потамишје - Специјални резерват природе "Стари Бегеј - Царска бара"



Хвала на пажњи!