



# BICIKLISTIČKI TURIZAM

**dr Vanja Dragičević**  
**[vanja.dragicevic@dgt.uns.ac.rs](mailto:vanja.dragicevic@dgt.uns.ac.rs)**



# BICIKLISTIČKI TURIZAM

- Velika Britanija 19. vek
- rekreativne biciklističke aktivnosti u trajanju od jednog dana ili duže
- Korisnici:
  - individualni izletnik
  - individualni turista na godišnjem odmoru
  - grupno turističko putovanje
  - samostalni mount biker





# BICIKLISTIČKI TURIZAM

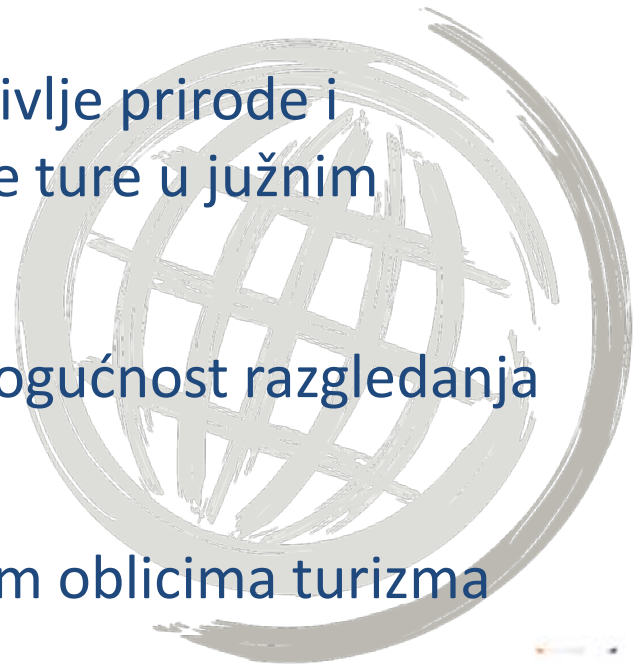
- *Cycling holiday* - 90-ih godina XX veka - organizovana putovanja koja uključuju mogućnost bavljenja biciklizmom
- *Holiday cycling* – najam bicikla za vreme odmora
- Izlet – jednodnevna tura
- Rute koje vode romantičnim putevima koji povezuju srednjoevropske gradove
- Rute pored velikih reka i obuhvataju atraktivne turističke sadržaje





## Karakteristike biciklističkog turizma

- ❖ jeftin, prilagodljiv, obuhvata umerene nivoe napora, širok dijapazon korisnika, limitirano fizičko angažovanje, putovanja na daljinu i neformalne izlete
- ❖ *hard* avantura - istraživanje prostora divlje prirode i adrenalinska tura (npr. heli-biciklističke ture u južnim Alpima)
- ❖ „*soft*“ avantura - laganija vožnja, uz mogućnost razgledanja i druženja sa lokalnom zajednicom
- ❖ “zeleni” turizam, kombinacija sa drugim oblicima turizma



# Tržište biciklističkog turizma

- Francuska i Austrija su najznačajnije destinacije za turooperatore
- Nemačka i Velika Britanija – emitivna tržišta
- Uslov: bezbedna ruta + signalizacija
- Ne postoji u Eurostat turističkoj statistici!
- Austrija, Belgija, Danska, Francuska, Nemačka, Švajcarska i Holandija
- Investicije u infrastrukturu + marketing
- Mala uključenost turoperatora – **Fvw** holandski turooperat
- Domaći turisti! Individualni turisti!
- Evropske metropole podstiču upotrebu bicikla!

# Barcelona – biciklističke ture

- Dnevne ture u trajanju od 3h
- Grupne ture
- Najam bicikla
- Vodič na engleskom jeziku

**Barcelona**  **CicloTour**



# ROMABIKE TOUR



[info@romabiketour.com](mailto:info@romabiketour.com)

daily  
tour



*Home  
Bicycles  
Calendar  
Reservation  
Contacts  
Friends*

tour  
on  
demand





*Coolest tours in Belgrade*

follow ▶ f t v 📡 weather ✨ 51.4°F / 10.8°C

- HOME
- TOUR
- PRICES & TIMES
- GROUPS
- BLOG
- GUESTBOOK
- FAQ
- ABOUT US
- ABOUT BELGRADE
- FRIENDS
- CONTACT US
- BALKAN BIKING

<http://www.ibikebelgrade.com>

ESCAPE THE CITY BUZZ  
AND ENJOY SOME FRESH AIR

PROFESSIONAL GUIDES WHO TELL YOU  
EVERYTHING YOU WANT TO KNOW.

GET THE VERY BEST  
TIPS ABOUT WHERE TO  
GO AT NIGHT

GET THE BEST TIPS WHERE TO GO AT DAY

GET TO SEE ALL SIDES  
OF BELGRADE IN ONE GO



**STARTING**  
from the centre  
of Belgrade  
every day at 14.00 hrs

**4 hour tour**  
Incl. breaks  
Free drink  
Only € 15



# Tržište biciklističkog turizma

- Popularne rute koje povezuju evropske gradove:
  - Beč – Prag oko 1300 evra / 2000 za grupe do 7 ljudi
  - Beč – Budimpešta
  - Beč – Krakov

# Profil korisnika

- “Posvećeni” biciklisti / Biciklisti “učesnici”
- 45 – 55 godina
- Osobe muškog pola dominantnije
- Srednje i visoko obrazovanje
- 20% samci, 50% u paru, ostatak u malim grupama 3-5 osoba
- Osobe viših primanja
- Zastupljeniji izletnici u odnosu na turiste
- Motivi: priroda, odmor, rekreacija, istraživanje



# Profil korisnika

- Bezbednost
- Lako snalaženje – signalizacija
- Raznovrsnost rute
- Usluge smeštaja/ishrane
- Sezonalnost: Maj – Avgust
- Prosečna dužina boravka 5-8 dana
- Najam bicikla
- Putovanje do turističkih destinacija: voz

# Efekti biciklističkog turizma

- Ekonomski – lokalna zajednica – naročito destinacije koje nisu turistički atraktivne
  - 20 miliona ciklo turista u Evropi koji potroše oko 9 milijardi eura
- Efekti po okruženje
  - Održiv oblik turizma
  - Erozijska, flora i fauna, gužva, negativni efekti kao posledica prevoza do ruta i smeštaja
  - Koriste se napuštene staze!
  - Planiranje infrastrukture

# Efekti biciklističkog turizma

- Efekti po lokalnu zajednicu
  - Uključenost lokalne zajednice
  - Ponos
  - Poboľšan kvalitet života lok.stanovništva
  - Efekti po zdravlje



## EUROVELO - EVROPSKA BIKIKLISTIČKA MREŽA

- projekat Evropske biciklističke federacije (*European Cyclist's Federation – ECF*)
- razvoj 14 biciklističkih koridora kroz celu Evropu u dužini od oko 70.000 km, od kojih je oko 45.000 km u funkciji
- Visoki standardi dizajna
- signalizacija i promocija
- <http://www.ecf.com>
- <http://www.eurovelo.org>






# EUROVELO

## Ciljevi:

- da se pridobiju nebiciklisti za vožnju bicikala na sigurnim stazama i u atraktivnom okruženju,
- da se promoviše biciklizam i održivi razvoj,
- ekonomske dobiti od biciklističkog turizma za lokalne ekonomije,
- promocija kulturne razmene među Evropljanima,
- saradnja, zajednički standardi u biciklističkoj infrastrukturi
- razmena iskustava i primera dobre prakse između evropskih zemalja







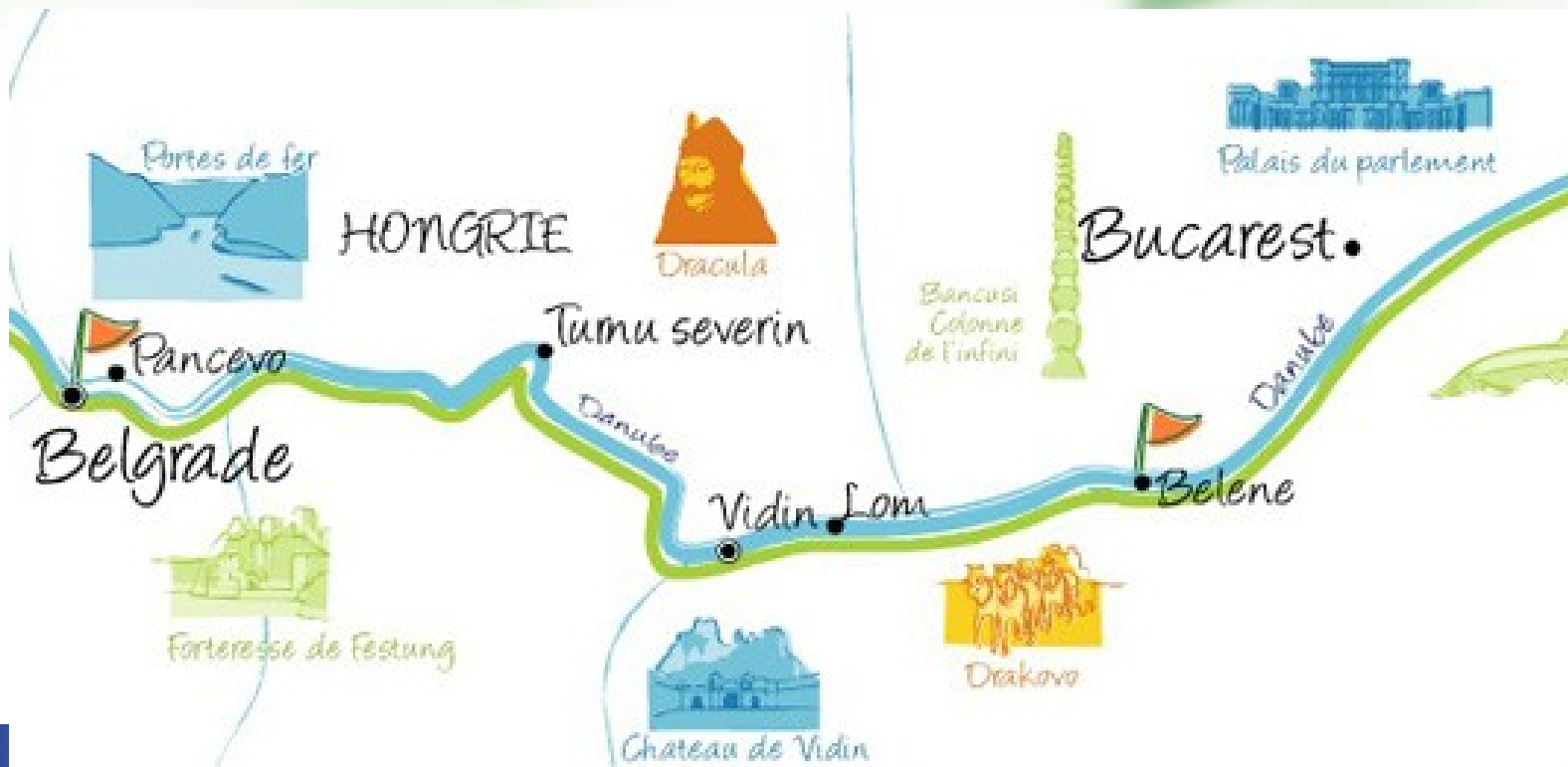
 **EuroVelo 6**  
Atlantique ↔ Mer Noire



# Eurovelo 6 – deonica Budimpešta - Beograd



# Eurovelo 6 – deonica Beograd – gvozdena vrata



# DUNAVSKA BIKIKLISTIČKA RUTA

- ❖ 2003. godine predstavljen projekat
- ❖ Mađarska, Hrvatska, Srbija, Rumunija i Bugarska
- ❖ 2006. tura za nemačke novinare od Bezdana do Đerdapa
- ❖ Signalizacija kompletna
- ❖ Ukupna dužina Dunavske biciklističke rute kroz Srbiju iznosi 667 km



# Signalizacija

Rastojanje do udaljenog (glavnog) cilja  
The distance to far away (main) goal

Rastojanje do prvog sledećeg mesta na ruti  
The distance to the next place along the route



Info-polje  
Info-field

Laka navigacija:

svaka raskrsnica ima jedinstveni broj koji je upisan u info-polju putokaznih tabli a takođe i u štampanoj mapi. Upoređenjem mape i putokaznih tabli, biciklisti će lako odrediti svoj položaj na terenu.

Easy navigation:

every junction has its unique number. It is written on junction signpost, and on printed map. By comparing numbers on printed map and signposts, it is easy for cyclists to determine their exact position.



U info-polju svake putokazne table nalaze se prikladne misli ili izreke vezane za biciklizam i filozofiju putovanja.

Thoughts or sayings about cyclism or travel phylosophy in general are written in info-field of signposts.



Glavna ruta - najlepša

Alternativna ruta – po asfaltu

Detur - preporučene vožnje





# Dobrodošli u Srbiju

Želimo vam prijatnu vožnju i vetar u leđa :)



## Dunavska biciklistička ruta u Srbiji:



- ukupna dužina glavne rute (Bački Breg - Bregovo): **665km**

- web vodič: [www.danube-info.org](http://www.danube-info.org)  
[www.ciklonaut.com](http://www.ciklonaut.com)

glavna ruta (najmirnija i najlepša, ali uključuje neasfaltirane deonice)

alternativa (isključivo po asfaltiranim putevima)

detur (zanimljive i lepe lokalne vožnje)

Table duž rute



Sistem putokaznih oznaka odgovara ovoj štampanoj mapi



Projekat sproveo GTZ po nalogu Nemačkog saveznog ministarstva za ekonomsku saradnju i razvoj

Podržano od strane: Republika Srbija - Autonomna Pokrajina Vojvodina, Pokrajinski sekretirijaz za Privredu



# Welcome to Serbia

We wish you a nice ride and the wind at your back :)



## The Danube cycling route in Serbia:



- total distance on main route (Bački Breg - Bregovo): **665km**

- web guide: [www.danube-info.org](http://www.danube-info.org)  
[www.ciklonaut.com](http://www.ciklonaut.com)

**main route**  
(most quiet & beautiful, but includes unpaved stretches)

**alternative**  
(always goes on paved roads)

**detour**  
(interesting & nice local rides)

### Tables along the route



Signposting sistem corresponds to this printed map.




Project implemented by GTZ on behalf of the German Federal Ministry for Economic Cooperation and Development

Supported by: Republic of Serbia, Autonomous Province of Vojvodina, Executive Council of AP Vojvodina



# DUNAVSKA BIKIKLISTIČKA RUTA

- Saradnja vlasti na svim nivoima
- Transfer znanja iz drugih zemalja (Nemačka)
- Intenzivna promocija



- 20% noćenja u privatnim smeštajnim objektima u pojedinim opštinama čine ciklo turisti



# Biciklistička trka kroz Srbiju

- od 1939. godine
- od 1963. do danas u kontinuitetu
- Učesnici iz preko 20 zemalja



**TOUR de SERBIE**



# Ciklo turizam - Srbija

- Vršačke planine i grad Vršac
  - Staza Manastiri i crkve
  - Staza Vršački vinogradi (selo Gudurica)
- Trase za planinski biciklizam na Zlatiboru, Mokroj Gori, Tari, Valjevskim i Homoljskim planinama, Kučaju, Beljanici, Staroj planini



Hvala na pažnji!

**Dr Vanja Dragićević**