

**ЛОВНО-  
ТУРИСТИЧКА  
РЕГИОНАЛИЗАЦИЈА  
СЛОВЕНИЈЕ**

- Осим природних фактора за основу регионализације узети у обзир и животне навике дивљачи и њену биологију.
- Узети у обзир и административну поделу, али само у смислу како би се у свакој регији нашло макар по једно насељено место које располаже одговарајућом инфраструктуром

# ТУРИСТИЧКО-ГЕОГРАФСКИ ПОЛОЖАЈ СЛОВЕНИЈЕ



# Географски положај

- Република Словенија је приморска, алпска и панонска држава на југу Средње Европе На југозападу у Пиранском заливу има излаз на Јадранско море у дужини од свега 46 km. Површине је 20.273 km<sup>2</sup> што је сврстава у ред малих држава и чини је 153. по величини у свету

# Туристички положај

- Близина емитивним земљама као што су Италија, Швајцарска, Аустрија, Мађарска
- Развијена путна мрежа, железница, авио превоз, водени путеви

# Рељефна основа ловства

- Јулијски Алпи
- Предалпско побрђе
- Панонски басен
- Динарски планински систем
- Крас

# ПРИРОДНА ОСНОВА ЗА РАЗВОЈ ЛОВНОГ ТУРИЗМА

Рељеф

Клима

Хидрографија

Флора и фауна

# Рељефна основа ловства

- Јулијски Алпи
- Предалпско побрђе
- Панонски басен
- Динарски планински систем
- Крас





# Јулијски Алпи

- Јулијски Алпи су нарочито карактеристични по пространим крашким висоравнима које се пружају на висинама од 1200-1800 m изнад којих се дижу стрми врхови од којих је највиши Триглав са својих 2864 метра и представља највишу тачку Словеније. Просечна надморска висина државе је 557 метара. У планине су са свих страна усечене многобројне дубоке долине које су настале радом мноштва ледника

# Предалпско побрђе

- предалпско побрђе се правцем запад-североисток пружа у ширини од 20 до 40 km. Источно од Љубљанске котлине пружају се од запада ка истоку дуги ланци посавских брда (Кум 1220 m), кроз чију средину се усеца 40 km дугачка сутеска Саве. Према истоку ланци се постепено спуштају под седименте Панонске низије.





# Панонски басен

- Исток Словеније се одликује, крајњим, западним деловима Панонског басена и главна рељефна карактеристика овог дела словеначке територије јесу ниски, разуђени брежуљци: Горичко, Словенске горице, Халозе, Дравињске горице и Воглајнски брежуљци

# Динариди

- Високе крашке заравни и брда (Бањшице, Трновски гозд, Хрушица, Нанос, Јаворники и Снежник). Постојање многобројних крашких поља, увала, вртача, пећина и јама
- Према истоку рељеф постепено прелази у ниске брежуљке средишње и источне Долењске. Јужно од Горјанаца лежи Бела крајина, ниска крашка зараван која се простире на апсолутној висини од 160 m до 200m.

# Крас

- **Крас** је веома познат по богатству пећина и јама. Шкоцјанска (под заштитом UNESCO-а), Постојнска, Липица
- Крас је кречњачки плато у залеђу Тршћанског залива, оивичен рекама Сочом, Виравом, Пивком, и Реком. Дуг је око 40 km, а широк око 13 km.

# Клима

Умерено-континентална клима

Субпанонски климатски тип

Субмедитеранска клима

Планинска клима

# Умерено-континентална клима

- Средишњи делови се одликују умерено-континенталним климатом са изразито модификаторским утицајем рељефа
- Предела са овим климатом су карактеристични по оштрим и хладним зимама, и релативно сувим летима са мало падавина.



# Субпанонски климатски тип

- Већа количина падавина у пролећном периоду, јавља се на истоку Словеније
- Погодан за гајење разних пољопривредних култура

# Субмедитеранска клима

- Јавља се на приморју карактеришу је дуга и сува лета и благе зиме углавном са кишним падавинама. Од метитеранске климе се разликује по нешто нижим температурама ваздуха и већим и већој количини падавина.

# Планинска клима

- Планински климат карактеристичан је по дугим и хладним зимама, умерено топлим летима, по највећој количини падавина (око 3000 mm), и по доста нижим температурама од осталих климата. Овај тип климата је заступљен у пределу Алпа и Динарских планина.

- Просечне температуре у јануару се крећу од  $5^{\circ}\text{C}$  на приморју,  $0^{\circ}\text{C}$  у централном делу,  $-2^{\circ}\text{C}$  у Панонској регији до  $-10^{\circ}\text{C}$  у планинским пределима.
- Просечне јулске температуре се крећу од  $29^{\circ}\text{C}$  на приморју,  $23^{\circ}\text{C}$  у централном делу,  $25^{\circ}\text{C}$  у Панонској регији до  $20^{\circ}\text{C}$  у планинским пределима
- Просечне падавине су 1.000 милиметара на обали, до чак 3.500 милиметара на Алпима, 800 милиметара на југоистоку и 1.400 милиметара у средишњој Словенији.
- У пределу Краса чести су јаки ветрови изазвани кретањем влажног ваздуха из правца мора ка вишим таренима.

# Хидрографија

- Река Мура дуга је 465 km (кроз Словенију 98 km) и по дужини је на петом месту у Словенији. Мура поседује велики број меандара и рукаваца и врло често се излива на пролеће после отапања снега и леда
- Драва тече у дужини од 155 km кроз Словенију. Драва је пловна само задњих 90 km пре ушћа, те је због незагађења веома богата рибом.

# Хидрографија

- Сава кроз Словенију протиче у дужини од 221 km
- Река Савиња (102 km) извире у поднижју Алпа
- Крка је дуга 111 km и типична је крашка река без површинских притока.
- Купа тече кроз Словенију у дужини од 113 km од укупне дужине од 296 km.

# Хидрографија

- Иако Словенија излази на Јадранско море, већина река припада црноморском сливу- 90%.
- Дужина обале Јадранског мора износи свега 46 km и слабо је разуђена







# Флора и фауна

- Шуме заузимају 58% површине земље, те је по пошумљености одмах иза Финске и Шведске
- У приморском делу расте приморска шума храста медунца и црног граба. На панонској страни расте низијска поплавна шума белог граба, а на брежуљцима и нижим брдима шуме букве и белкасте белкице. На динарском кршу преовлађују планинске шуме букве, док су виши предели обрасли шумама јеле. На горњој граници шуме расту већином четинари.

# Флора и фауна

- Заступљене су врсте као што су тетреб, тетреб ружевац, медвед, вук, алпски козорог, јелен, јелен лопатар, срндаћ, рис, дивље патке, дивље гуске, свиње, алпски зец, алпска лисица, лештарка, снежница
- Од осталих не ловних врста свакако треба истаћи делфина, јежа, поскока, шарку, мрмота, остале врсте риба, птица и сисара, као и домаћу расу коња Липицанер који је познат у свету.



# ДРУШТВЕНИ УСЛОВИ У КОЈИМА СЕ РАЗВИЈА ЛОВСТВО

- Кратка историја и становништво
- Привреда и насеља



# Историја и становништво

- У различитим периодима историје Словеније, држава је била део Римског царства, Аустрије, Аустро-Угарске, Краљевине СХС, СФР Југославије од 1945. до стицања независности 1991. године. Међународно је призната 1992. године. Још за време СФР Југославије Словенија је била најнапреднија и најразвијенија покрајна. Данас је Словенија чланица Уједињених Нација, Европске Уније и НАТО савеза

# Историја и становништво

- Главна етничка група у Словенији данас су Словенци (83%). Народи из бивше Југославије чине 6,3% а Мађари, Италијани и Роми 0,6% становништва, док је 8,9% неопрдељених или је непозната национална припадност.
- Према попису становништва из 2002. Словенија је имала 1.964.036 становника. Горња граница старости у 2003. години је била 72,2 године за мушкарце и 80 година за жене.
- Са 99 становника по квадратном километру, Словенија се ниско рангира у поређењу са неким европским државама.
- Однос становништва које живи на селу и граду је приближно исти

# Привреда и насеља

- Главни град је Љубљана. Остала већа места су Крањ, Марибор, Птуј, Цеље, Копер и други
- Према су присутни сточарство и ратарство, Словенија је високо индустријализована. Од минералних ресурса, Словенија експлоатише нафту, камени угаљ и меркуријум
- Словенија поседује и нуклеарну електрану "Кршко"
- Прерада дрвета је такође развијена, док је туризам једна од водећих грана.



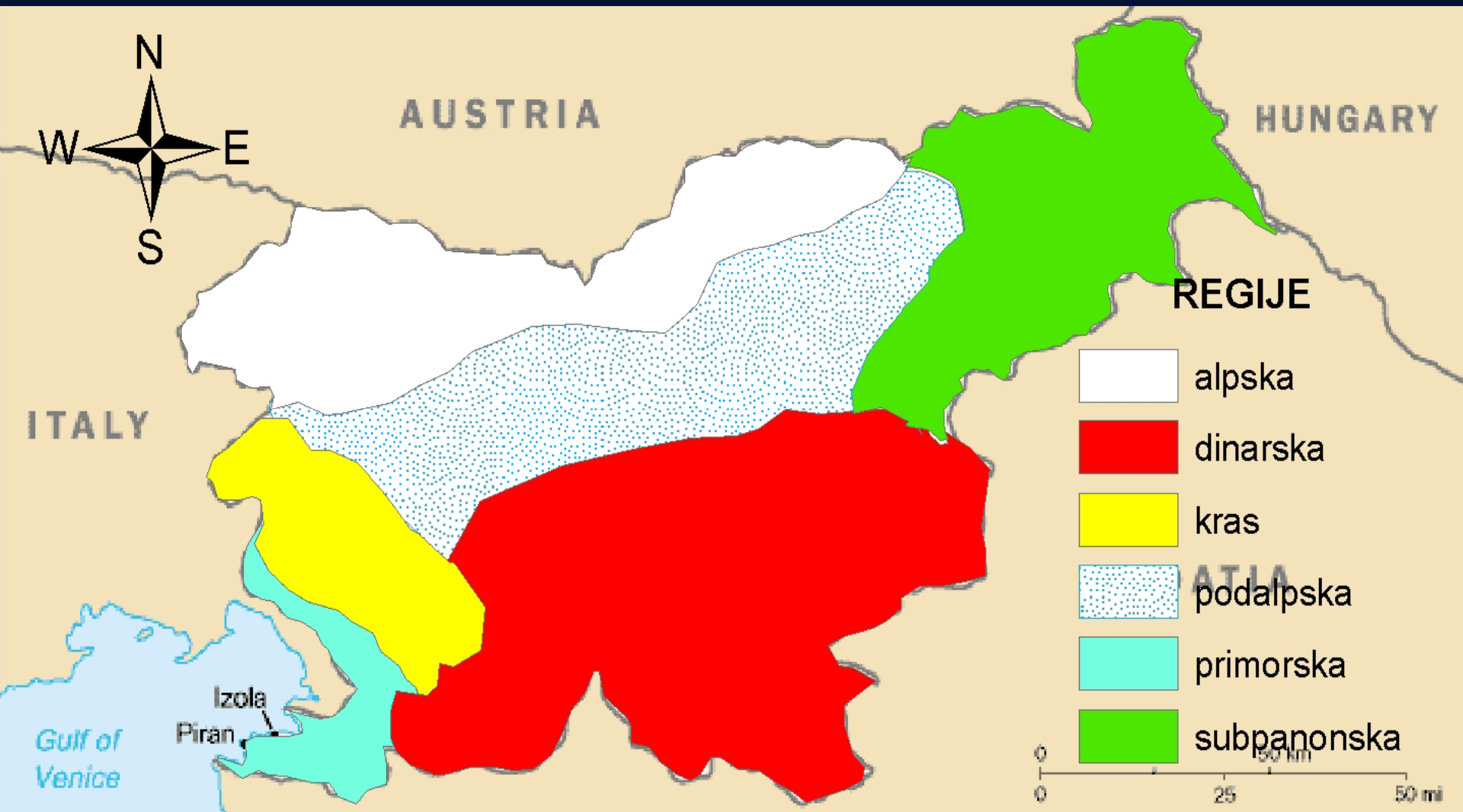


# ЛОВСТВО У СЛОВЕНИЈИ

- Организовано деловање словеначког ловства почиње 1907. године оснивањем Словеначког ловачког клуба у Љубљани
- Површине ловишта се крећу од 2000 ха до 12000 ха. Ловишта којима газдују ловачка друштва обухватају 91% ловних површина Словеније
- Ловишта се дају на газдовање ловачким друштвима на период од 11 година. Основна документа којима се руководи свако ловачко друштво су петогодишњи и једногодишњи план газдовања ловиштем и дивљачи
- Словенија је у ловној 1999/2000. години остварила промет од 2108 ловаца - туриста, односно око 4218 ноћења. Просечно задржавање ловаца туриста је око 2 дана

# Ловно-туристичка регионализација Словеније

- Алпи,
- Предалпско подручје,
- Приморје,
- Крас,
- Субпанонска регија и
- Динарска регија





# Регија Алпа

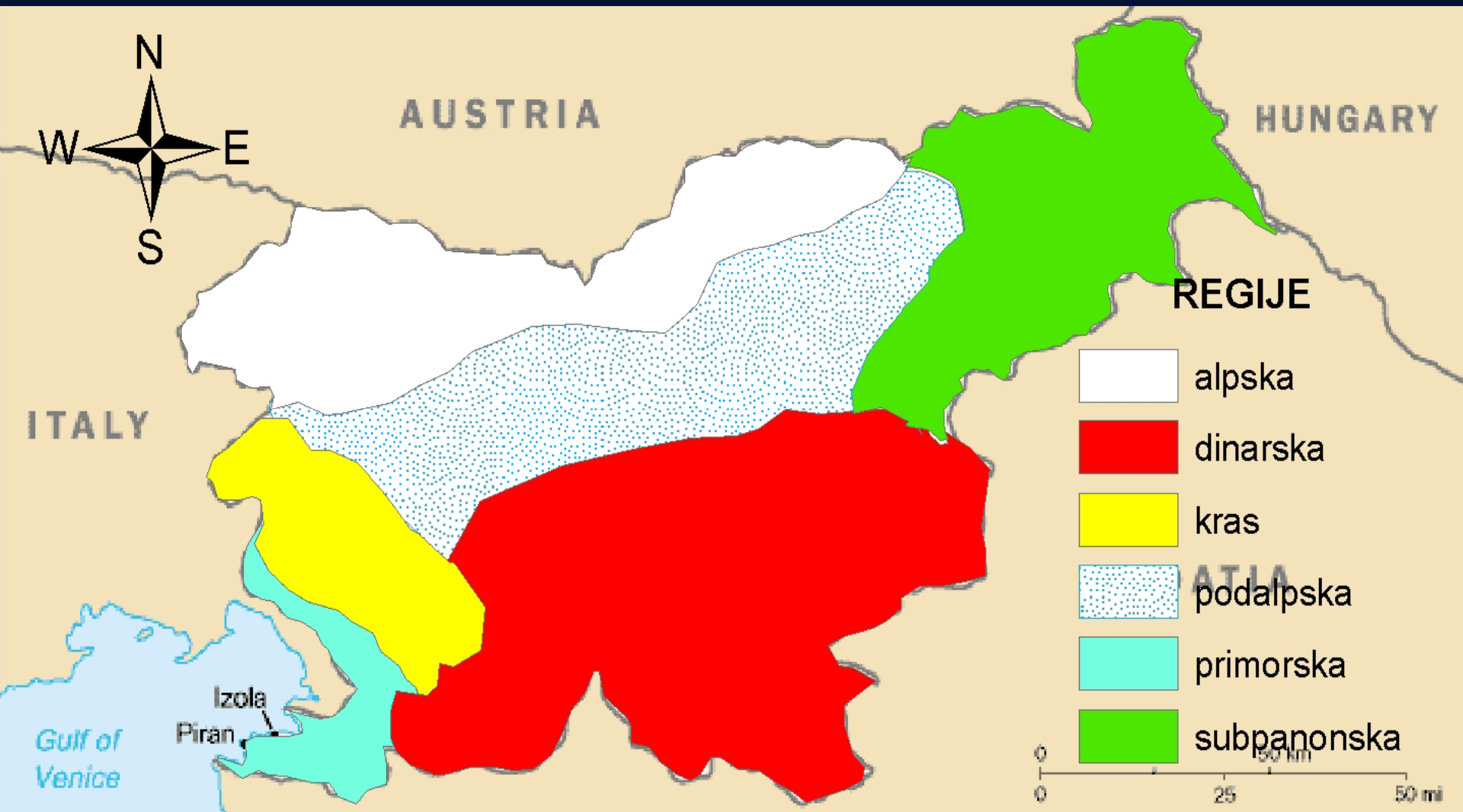
- Велика надморска висина

- Планинска клима

- Велика пошумљеност - 58%

- Настањена дивљач: медвед, вук, рис, дивља мачка, алпски козорог, дивокоза, велики тетреб, ружевац, снежница





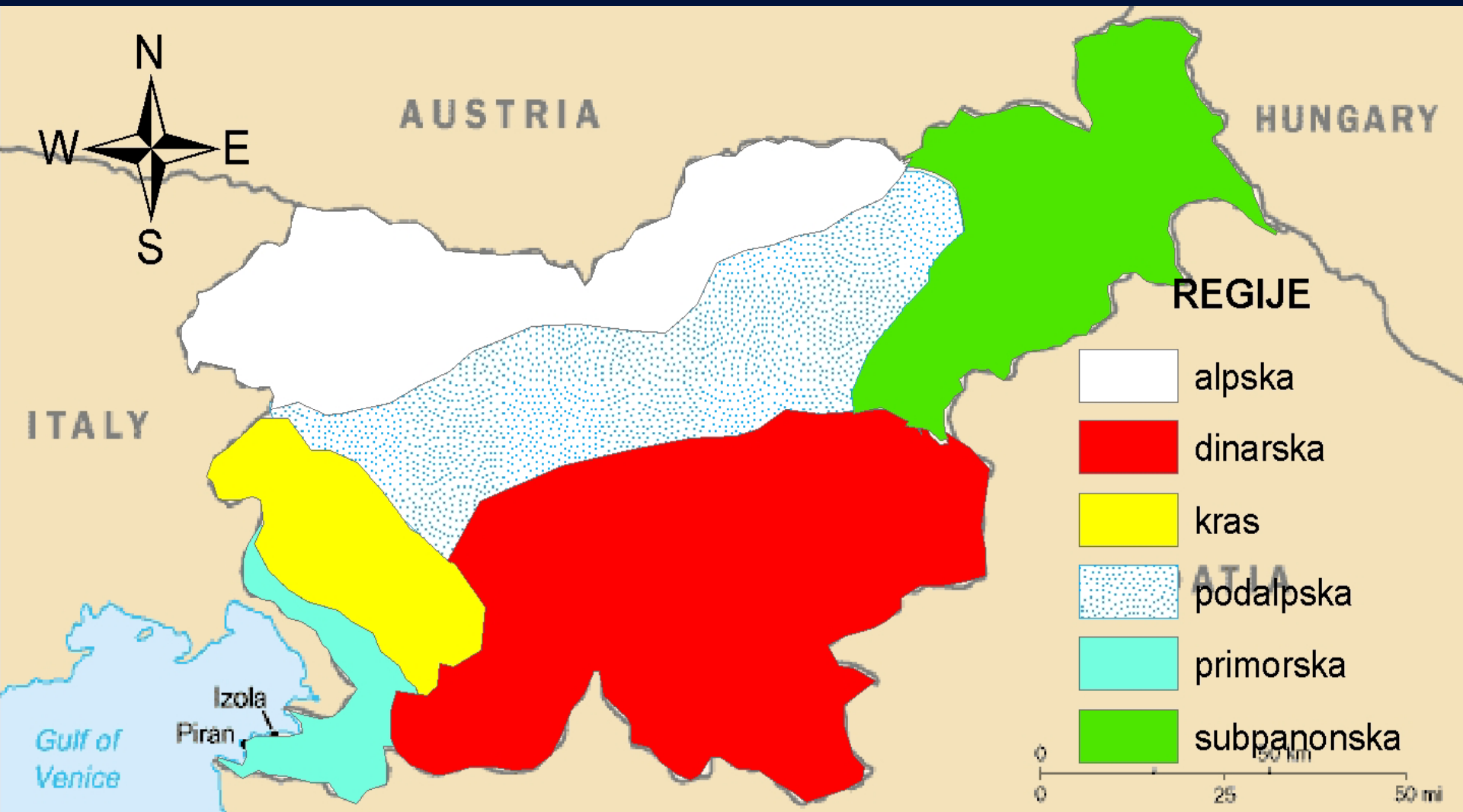
# Предалпски простор

- Овај простор настањује дивљач која не може да опстане на великим надморским висинама, захтева мир и заштиту
- Између брда су густо насељене котлине Љубљанска, Цељска, Велењска и Кршка
- Овај предео је аутохтоно станиште горског јелена
- Остала заступљена дивљач: дивља свиња, зец, јелен лопатар, шумске коке..









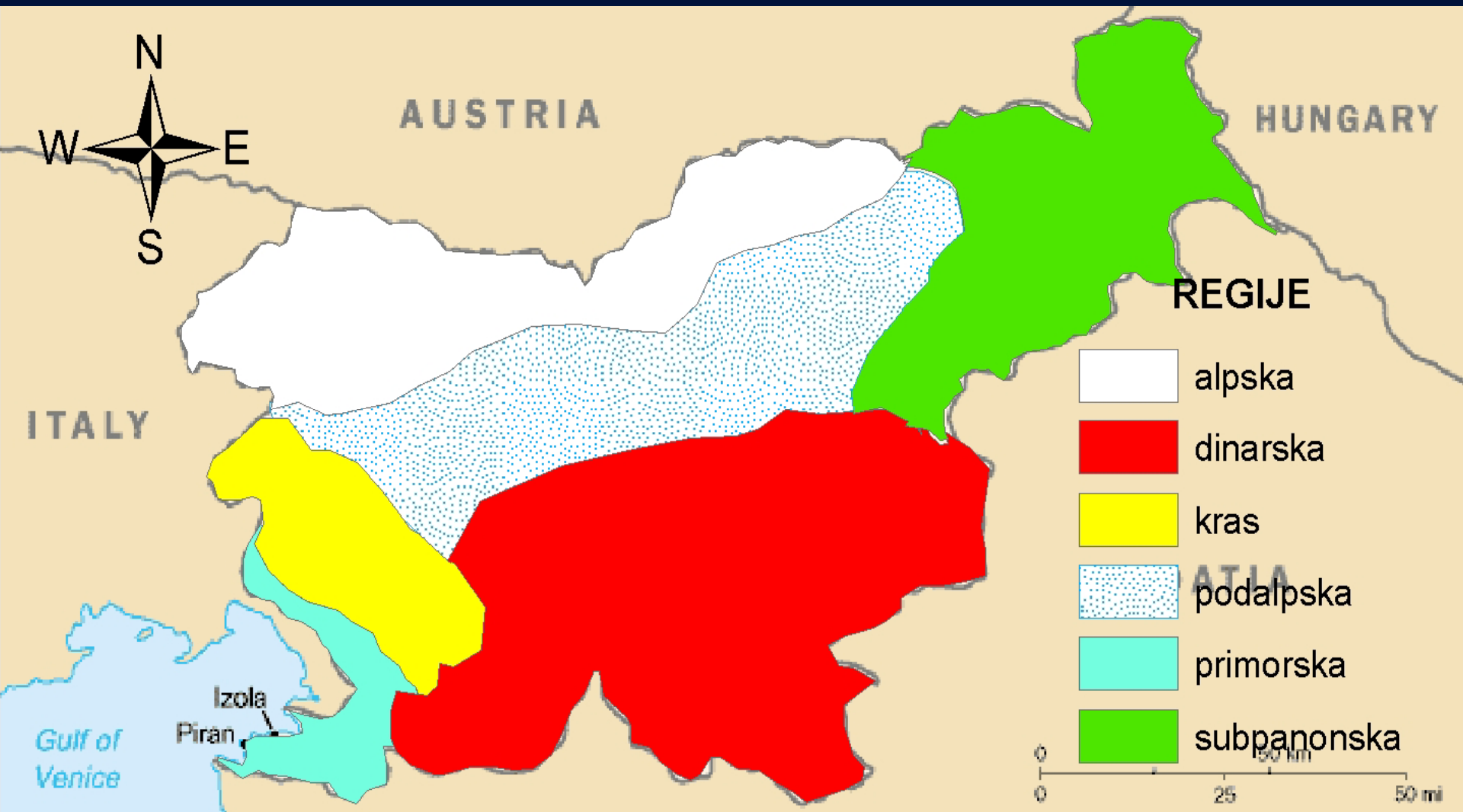
# Субпанонска регија

- Периферни делови Панонске низије, 250 мнв.
- Долине река Лендава, Мура, Драва и Дравиња
- Побрђа: Горичко, Словенске горице, Халозе, Дравињске горице и Воглајнски брежуљци
- Велике површине под пољопривредним културама
- Настањене врсте: сrneћа дивљач, фазан, зец, препелица, дивља патка...



142,28 CIC

\*\*\*

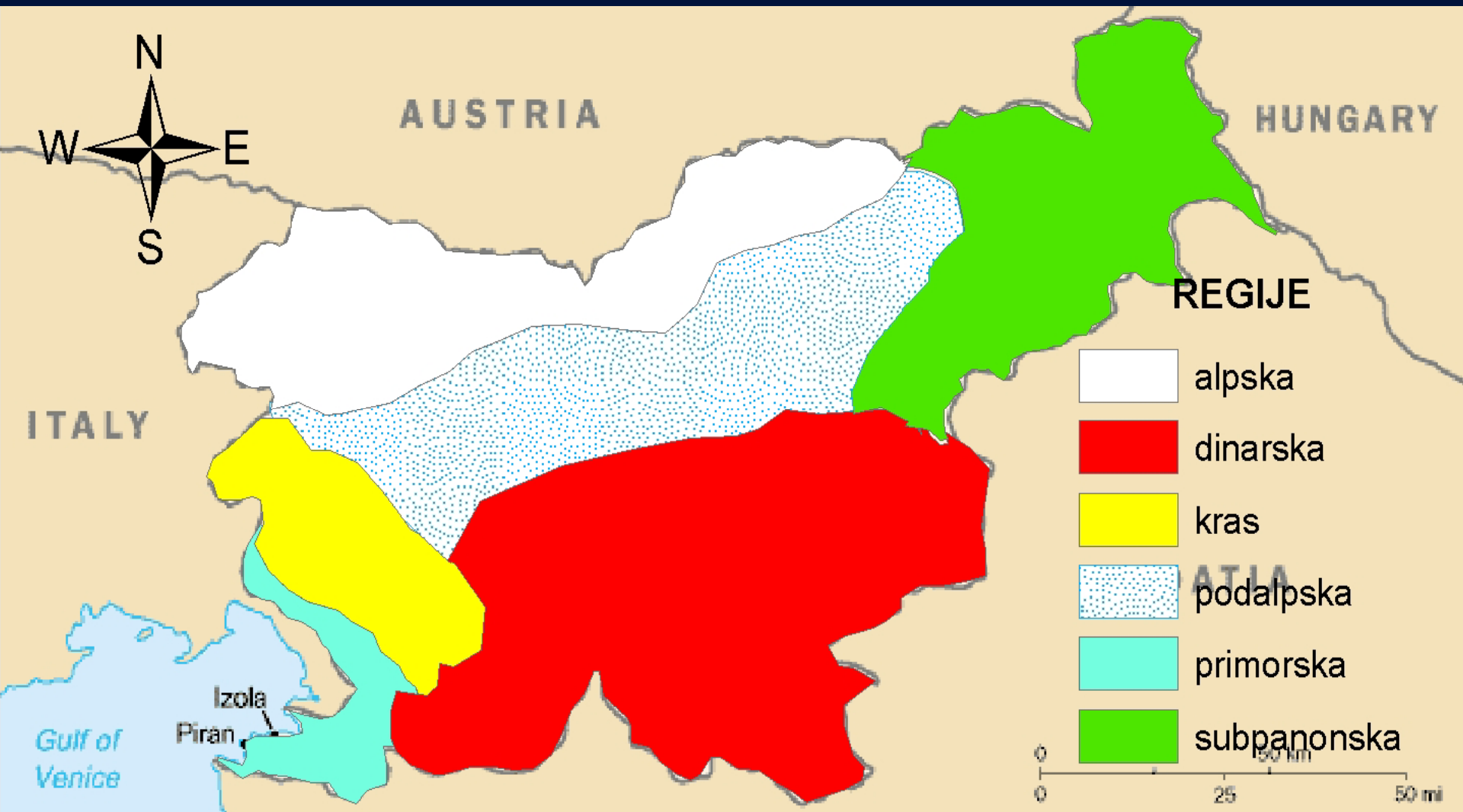


# Регија краса



-Заступљена дивљач: муфлон, фазан, шљука,  
јаребица камењарка, лештарка, срнећа дивљач, пух

-Предатори: дивља мачка, шакал, лисица

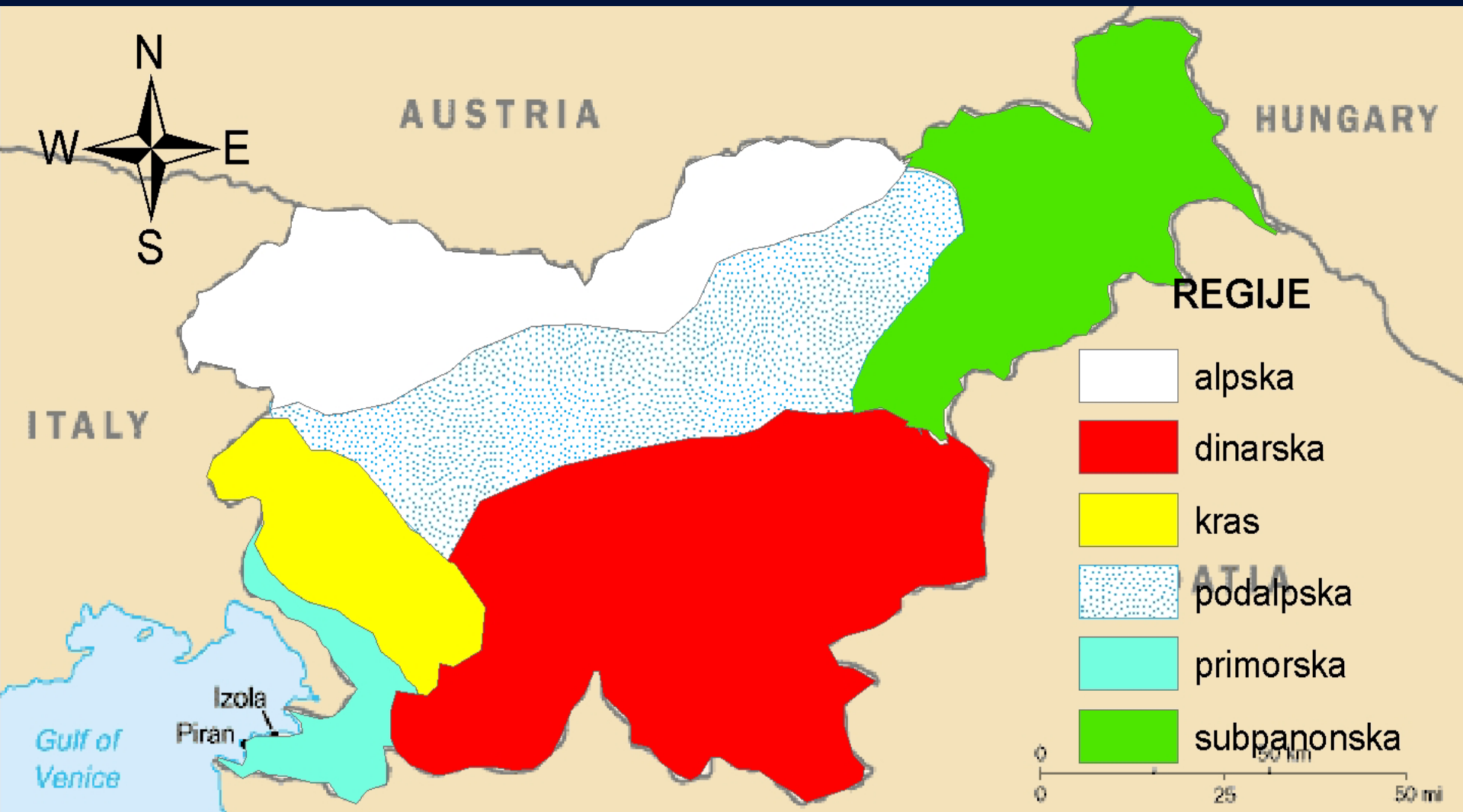




# Приморска регија

- Субмедитеранска клима
- Надморска висина до 200 m
- Већа насељеност и урбанизованост и бука не погодују гајењу крупне дивљачи
- Настањена дивљач: шљука, фазан, јаребица камењарка, препелица, гутутка, грлица...





# Динарска регија

- Брдско планинска регија са речним долинама
- Пољопривредна земљишта уз речне долине насељава ситна дивљач
- У долинама Крке, Саве, и у Белој Крајини тј. У долини Купе ловишта су низијска
- На брдским теренима су настањене срнећа дивљач и дивља свиња
- Планинске терене настањују медвед, вук, рис, јелен, велики тетреб, лештарка, снежница...

# ЛИТЕРАТУРА

- Група аутора, (1991), *Велика енциклопедија ловства I и II том*, Дневник, Нови Сад.
- Група аутора, (1990), *Гаографски атлас*, Westerman, Немачка.
- Група аутора, (2006), *Лексикон држава света*, Политика, Београд
- Марковић, Ј. (1970), *Географске области Социјалистичке Федеративне Републике Југославије*, Завод за уџбенике и наставна средства Србије, Београд.
- Плавша, Ј., (2005), *Туристичке регије света-скрипта*, Департман за географију, туризам и хотелијерство, Нови Сад.
- Прентовић, Р., (2003), *Ловни туризам*, Департман за географију, туризам и хотелијерство, Нови Сад
- Давидовић, Р., (1999), *Регионална географија*, Департман за географију, туризам и хотелијерство, Нови Сад.
- [www.ecolss.com](http://www.ecolss.com)
- [www.wikipedia.com](http://www.wikipedia.com).
- [www.worldatlas.com](http://www.worldatlas.com)
- [www.face.org](http://www.face.org)