


# **MAKROREGION ANGLOAMERIKA**



❑ Kontinent Severna Amerika proteže se od Severnog ledenog okeana do reke Rio Grande na jugu i od Pacifika do Atlantskog okeana;

❑ Velika prirodna raznolikost (planinski venci, nizije, hidrografska mreža, smena klimatskih tipova, autohtona vegetacija i vegetacija koja je od strane ljudi u potpunosti izmenjena);

❑ Predstavlja veoma jak centar globalne ekonomije;

❑ Industrija skoncentrisana u severnoameričkom industrijskom pojasu (SI SAD i JI Kanada), gde živi 1/3 ukupnog stanovništva Angloamerike;



## **Industrijske zone u okviru Severnoameričkog industrijskog pojasa (SIP):**

- ✓ **Zona u prostoru današnje Nove Engleske** – razvijena oko Bostona (nekad tekstilana a danas elektro industrija);
- ✓ **Zona Srednjeg Atlantika** – Njujork, Baltimor, Filadelfija (hemijska, mašinska, prehrambena industrija, danas i centar izdavačke industrije)
- ✓ **Zona oko reke Hadson** – crna metalurgija, elektro industrija...
- ✓ **Zona Pitsburg – Kvinlend – Jezero Iri** – crna metalurgija;
- ✓ **Zona oko Velikih Jezera** – oko Čikaga i Detroita (ind. saobraćajnih sredstava, automobilska i mašinska ind.);
- ✓ **Industrijski region Kanade** – prerađivačka ind, prehrambena, obojena i crna metalurgija, ind. papira...



# SAD



- ❑ Površina – 9,6 mil.km<sup>2</sup>
- ❑ Broj stanovnika – oko 316 miliona sa 33 st/km<sup>2</sup>
- ❑ Stabilan demografski rast;
- ❑ Visok stepen urbanizacije;
- ❑ Predstavlja najvećeg svetskog uvoznika i izvoznika;
- ❑ Iako predstavljaju visokoindustrijalizovanu zemlju, poljoprivreda je na zavidnom nivou (kukuruzni, pšenični, sojin pojas);

## Pored SIP izdvajaju se i:

**Južni industrijski pojas** – tekstilna ind., drvnoprerađivačka, ind. nameštaja, ind. aluminijuma;

**Industrijski pojas Meksičkog zaliva** – prehrambena i hemijska i elektro ind.;

**Pacifički industrijski pojas** – Los Anđeles i San Dijego (avionska i elektro, farmaceutska i vojna ind.);

**Industrijski pojas San Franciska** – silicijumska dolina (najveći svetski tehnološki park; proizvodnja hardvera, softvera, IT tehnologija);

**Severozapadni Pacifički pojas** – oko Sijetla (avio ind., drvna, pregrambena)

## Od industrijskih regiona još se izdvajaju:

- ✓ **Jugoistok Kanade** – tradicionalni ribolov, šumarstvo i poljoprivreda; Nalazišta nafte na Njufaunlendu;
- ✓ **Francuska Kanada** – električna energija i turizam;
- ✓ **Kontinentalna S.Amerika** – obuhvata središnje nizije u SAD i jug kanadske nizije (poljoprivreda);
- ✓ **Jug** – prostor oko Meksičkog zaliva (nafta i gas, suptropska poljoprivreda i turizam);
- ✓ **Zapadna granica** – planinski zapad (rudarstvo, drvna ind., stočarstvo);
- ✓ **Severna granica** – sever kontinenta (velike rezerve mineralnih i energetskih izvora);
- ✓ **Pacifički region** – Kalifornija-motor američke ekonomije (avio ind., filmska i industrija visokih tehnologija).




# Kanada



- ❑ Površinski obuhvata veliko prostranstvo (9,9 mil km<sup>2</sup>) sa malim brojem stanovnika (34 mil.) ;
- ❑ Zbog uticaja subpolarne i polarne klime najgušće su naseljeni južni delovi;
- ❑ Dominira tercijarni sektor – sektor usluga;
- ❑ Dobro razvijena industrija ali i poljoprivreda;
- ❑ Veliko bogatstvo prirodnih resursa koje se u velikoj meri izvozi;
- ❑ U ekonomskom smislu SAD i Kanada čine jedno jedinstvo (jedinštveni region bez državne granice);



# **MAKROREGION LATINSKE AMERIKE**



- ❑ Latinska Amerika obuhvata kopnenu masu južno od reke Rio Grande, pripadajuća ostrva u Karipskom moru i kopno Južne Amerike;
- ❑ Pre prokopavanja Panamskog kanala (1914) Centralna i Južna Amerika bile su spojene Panamskim zemljouzom;
- ❑ Nakon prokopavanja Panamskog kanala ova celina se izdvaja kao Centralna ili Srednja Amerika (sa Karipskim arhipelagom).

Meksiko se izdvaja kao najveća i ekonomski najdominantnija država.





## Meksiko



- ✓ Država sa veoma povoljnim geografskim položajem;
- ✓ Veliko bogatstvo mineralnih i energetske resursa – kvalitetna ruda, nafta i gas;
- ✓ Stanovništvo neravnomerno raspoređeno sa visokim stepenom urbanizacije;
- ✓ Dominira intenzivna poljoprivreda – pamuk, pšenica, voće i povrće;
- ✓ Izraziti jaz bogatog severa i siromašnog juga;

## Zemlje Karipskog basena

- ✓ Siromašne, nerazvijene, ekonomski zavisne od SAD-a;
- ✓ Dominantna poljoprivreda – šećerna trska, banane, kafa;
- ✓ Plantažna proizvodnja je u vlasništvu stranih kompanija;
- ✓ Zbog čestih uragana i zemljotresa poljoprivreda se smatra visokorizičnom delatnošću;
- ✓ Turizam – delatnost koja može biti pokretač ekonomskog razvoja.



# Južna Amerika

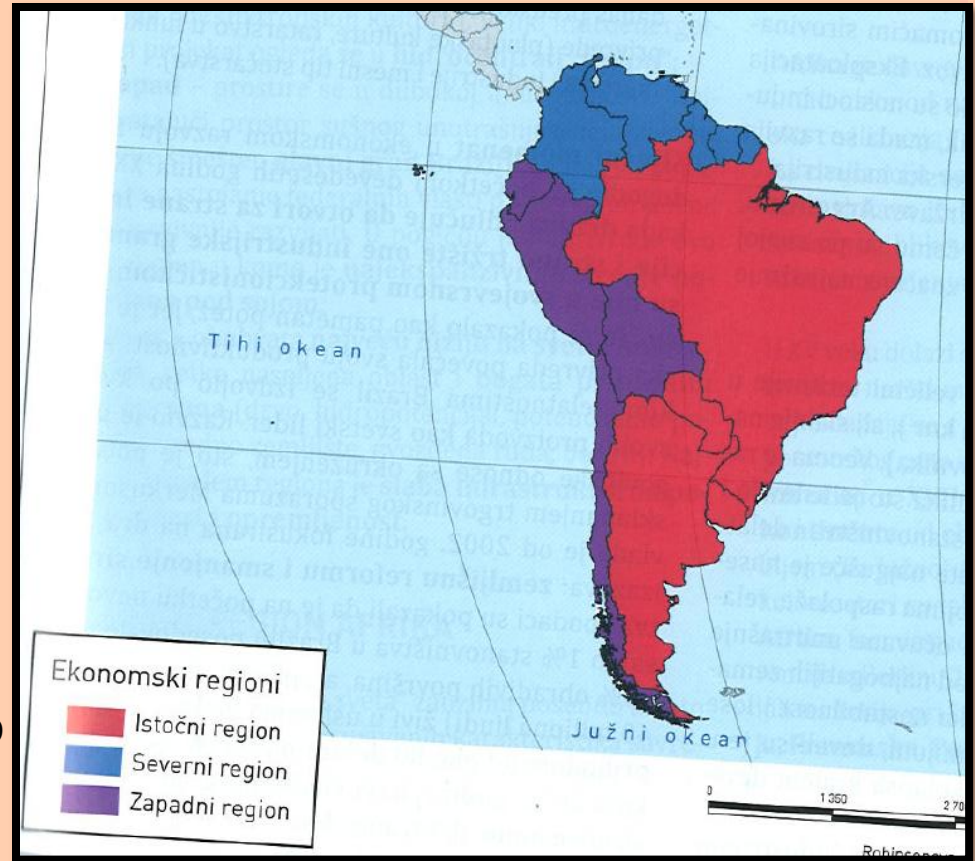
## Ekonomski regioni:

### Severni region

- ✓ *Kolumbija, Venecuela, Surinam, Gvajana i Francuska Gvajana;*
- ✓ *Etnička šarolikost;*
- ✓ *Plantaška poljoprivreda;*
- ✓ *Mineralni i energetske resursi i plodno zemljište;*

### Zapadni region

- ✓ *Andske zemlje Ekvador, Bolivija, Peru i Čile;*
- ✓ *Dominira autohtono stanovništvo; niska stopa ekonomskog rasta; niska produktivnost poljoprivrede; visoka stopa siromaštva;*
- ✓ **Čile** – *pšenica, kukuruz, citrusi, grožđe, stočarstvo - značajan izvoznik hrane;*



# Istočni region - Argentina, Brazil, Urugvaj i Paragvaj;

## Argentina




- ✓ Druga po veličini teritorije u J. Americi, ali slabo naseljena;
- ✓ Bogata sa resursima, ima dobru infrastrukturu ali zbog političke nestabilnosti ekonomski nedovoljno razvijena;
- ✓ Razvijena poljoprivreda; industrija u usponu; dominantan tercijarni sektor.

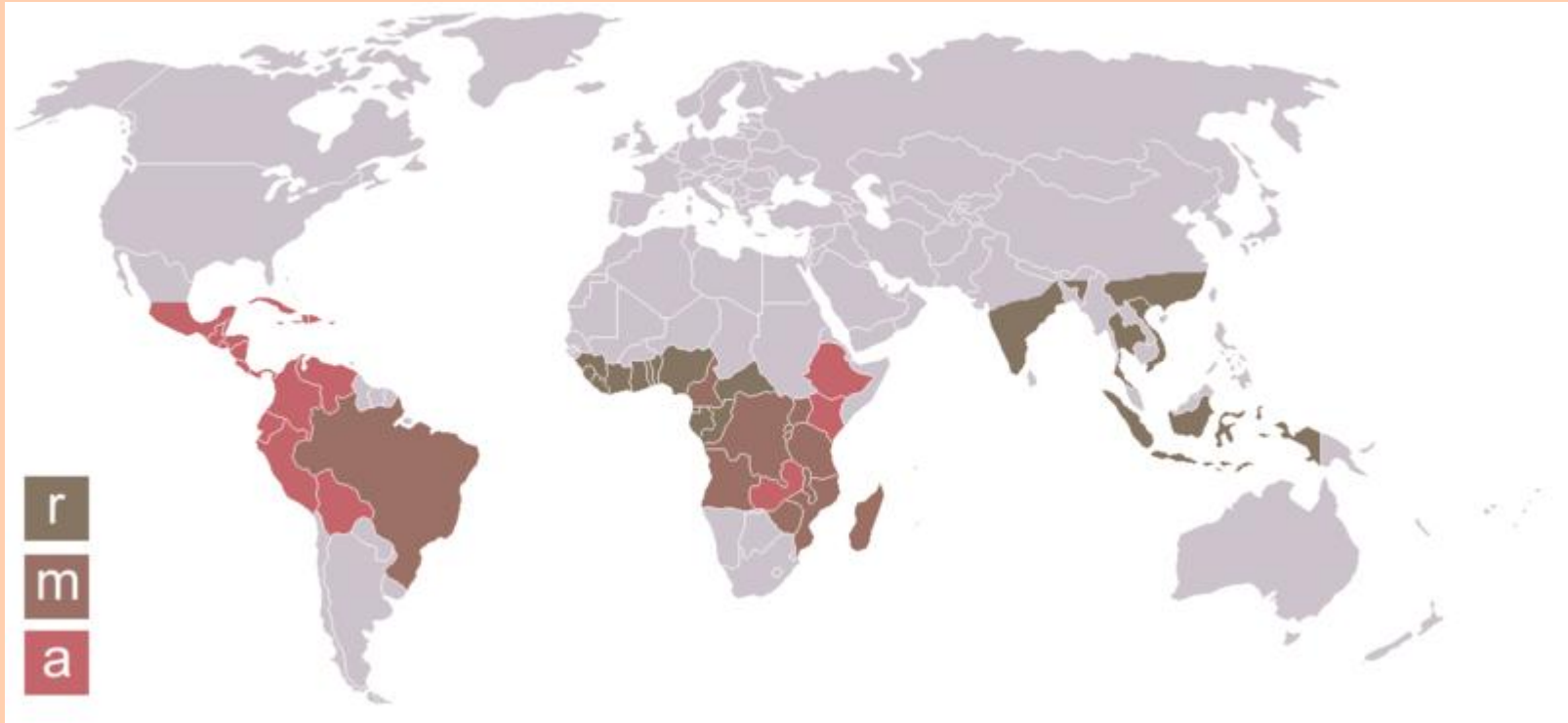
## Brazil – “južnoamerički džin”



- ✓ Površina – 8,5 miliona km<sup>2</sup>, oko 192 miliona stanovnika;
- ✓ Velike socijalne razlike;
- ✓ Ekonomija se zasniva na iskorišćavanju ogromnog prirodnog resursa zemljišta, mineralnih i energetske rezerve;
- ✓ Poljoprivreda modernizovana – plantaške kulture, ratarstvo i mesno stočarstvo;

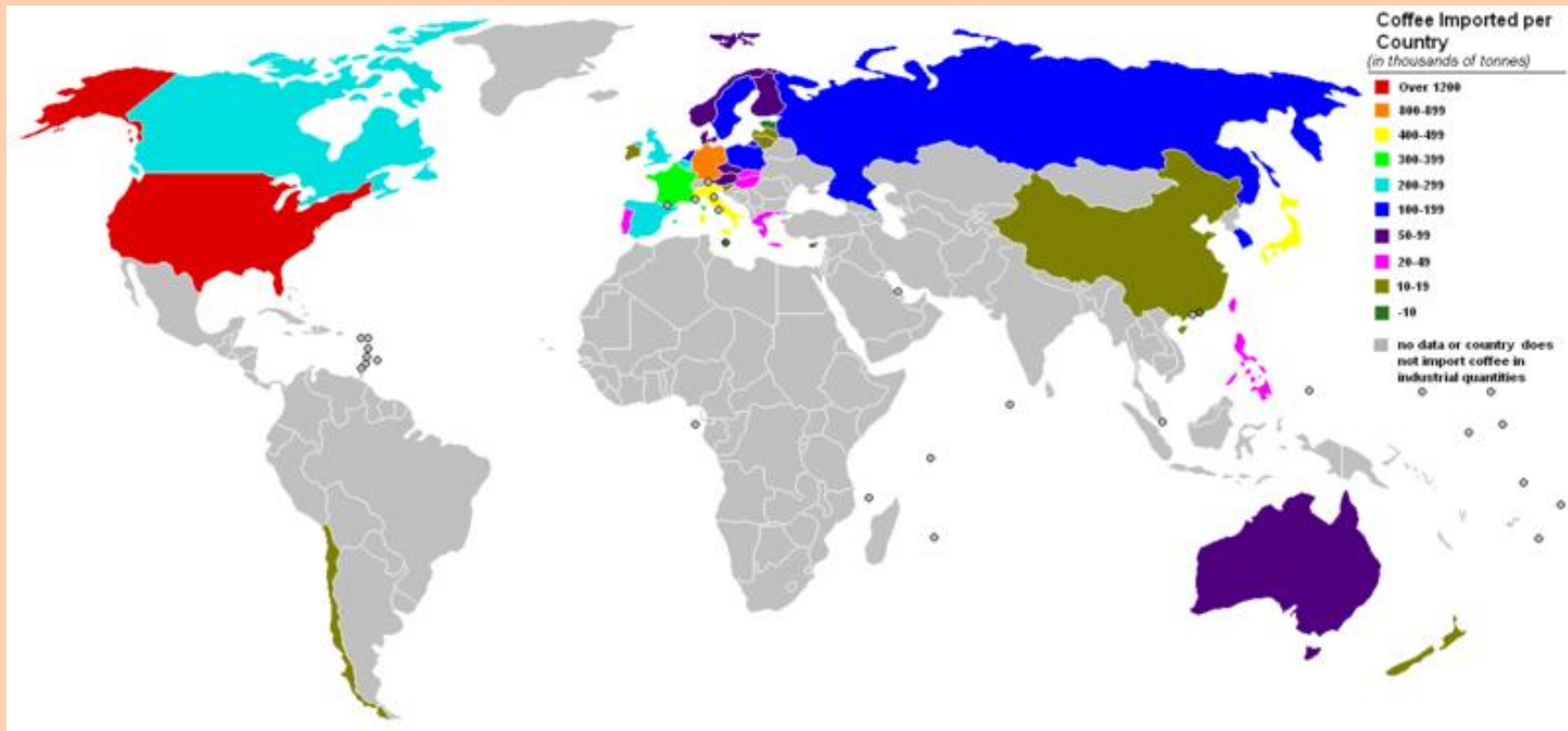






Regioni uzgajanja kafe prema vrsti





Konzumiranje kafe u svetu



## ✓ Ekonomski regioni u Brazilu:

*Severoistok* – plantaška proizvodnja šećerne trske, kakaoa i petrohemijski sektor;

*Jugoistok* – industrijsko jezgro Rio de Žaneiro, Sao Paulo, Minas Žerais (kafa, pomorandže, soja), prirodni resursi (zlato, uglj, nemetali, gvozdna ruda);

*Jug* – poljoprivreda umerene zone i tropskih kultura; Hidroenergetski projekat na reci Parani veliki potencijal (hidrocentrala “Itaipu”);

*Zapad* – Brazilija; region u kojem se najviše gaji soja;

*Sever* – najveća nizija na svetu Amazonija; retko naseljena; bogata prirodnim resursima (drvo, rude, poljoprivredno zemljište), problem slaba infrastruktura povezanost i opremljenost.

